

TAJUK PROJEK:

PROJEK PENYEDIAAN POINT OF PRESENCE (POP) FASA 2 HAB INFRASTUKTUR GENTIAN OPTIK BERHAMPIRAN DENGAN SEKOLAH, PREMIS KERAJAAN DAN KOMUNITI SEKITARNYA OLEH KEMENTERIAN KOMUNIKASI (ZON UTARA - PERAK & KEDAH) SERAHAN DOKUMEN LENGKAP BAGI PERMOHONAN KELULUSAN IZIN LALU ABA8221 – SEKOLAH KEBANGSAAN LAYANG-LAYANG KANAN

LAPORAN LAWATAN TAPAK AWALAN

**KORIDOR
UTILITI**
DARUL RIDZUAN



NO. RUJUKAN FAIL:	KUDR/KACP/A/06/25/0613
TARIKH LAWATAN:	5 JUN 2025
DISEDIAKAN OLEH:	AFIZAL SYAMIM BIN ABD AZIZ

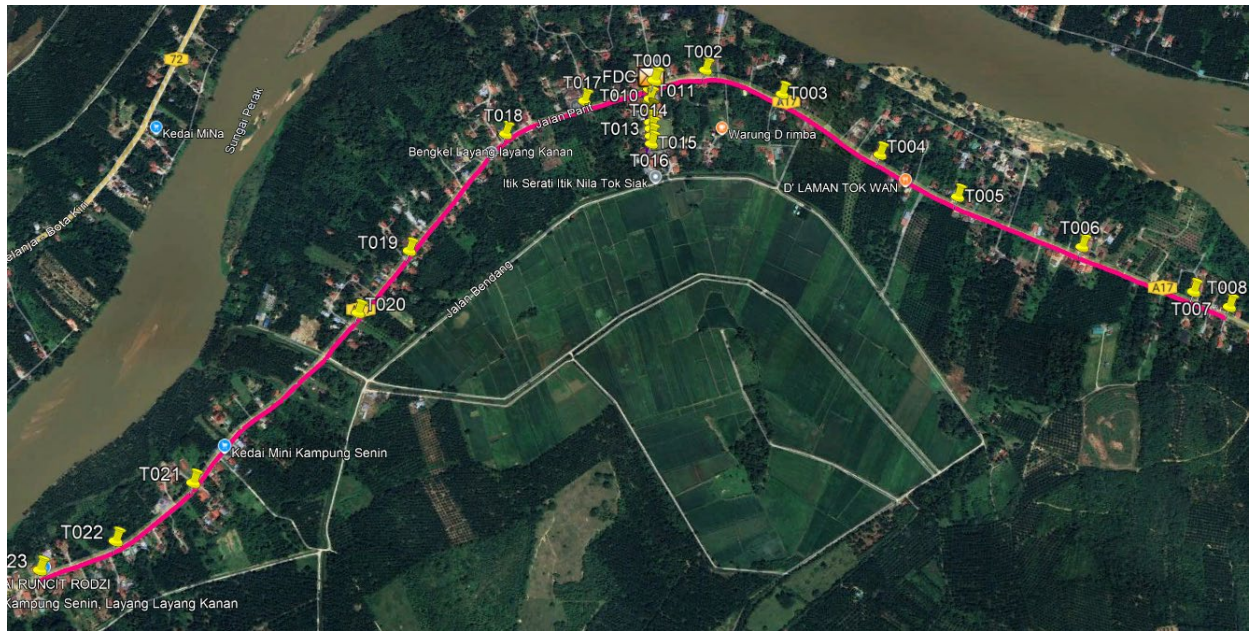
LOKASI PROJEK (GOOGLE MAPS):-

Koordinat Mula: **4.400438,100.888296**

Koordinat Akhir: **4.400.398,100.8901**

Koordinat Akhir: **4.414912,100.894276**

Koordinat Akhir: **4.386128,100.901328**





Jumlah Jarak: 4219-meter

RINGKASAN LALUAN:-

No.	Nama Laluan	Pihak Berkuasa	Jarak (m)
1.	JALAN PARIT – BOTA KANAN (A17)	JKR	4021
2.	JALAN BIDAN ANJANG	PDT	198
3.			
4.			
5.			
Jumlah Jarak:			4219-m

RINGKASAN LAPORAN:-

Kaedah Cadangan	Jarak, m	Kedalaman, m	Unit	
Horizontal Directional Drilling (HDD)	3995	4	Meter	
Open Cut Trenching (Carriage Way)			Meter	
Open Cut Trenching (Grass Verge Way)	16	1.5	Meter	
Poles	208	1.5	Meter	
Jumlah Jarak		4219	Meter	
Bilangan Tiang/ Manhole		Kuantiti	Unit	
Cadangan Manhole (Telekomunikasi)		23	Nos	
Cadangan Penanaman Tiang		24	Nos	
Cadangan Manhole			Nos	
Cadangan Saiz Penggalian (Kawasan Open Cut)	Panjang, m	Lebar, m	Kedalaman, m	Unit, m ³
Open Cut Trenching (GV)	1	0.9	1.5	21.6
Cadangan Manhole HDD	1.2	0.9	1.2	1.296
Cadangan Pit HDD				
Cadangan Detail Manhole	Jenis		Nos	
Manhole	JRC7		23	
Kelulusan Majlis Tempatan & Pihak Berkuasa	Pihak Berkuasa	Jarak	Unit, m	
Jabatan Kerja Raya (JKR)	JKR Perak Tengah	4021	m	
Pihak Berkuasa Tempatan (PBT)				
Pejabat Daerah (PD)	PDT Perak Tengah	198	m	
Jabatan Pengairan Dan Saliran (JPS)				
Lain-Lain / Tanah Persendirian				
Nota Tambahan: -				
<ol style="list-style-type: none"> Hasil lawatan mendapati kerja-kerja korekan menggunakan kaedah HDD, Korekan Terbuka (GV) dan OH sepanjang 4219-meter. Pihak pemohon di minta menanam tiang mengikut saiz tiang yang bersesuaian dengan keadaan jalan terlibat. 				

Disediakan:	Disemak:
	
Nama: Afizal Syamim B. Abd Aziz Jawatan: Penolong Pegawai Koridor Daerah Tarikh: 05/06/2025	Nama: Kamarul Azian Kamaruzaman Jawatan: Pengurus Operasi Tarikh: 05/06/2025

GAMBAR DI TAPAK PROJEK:-




JALAN PARIT – BOTA KANAN (A17) (KOORDINAT MULA)



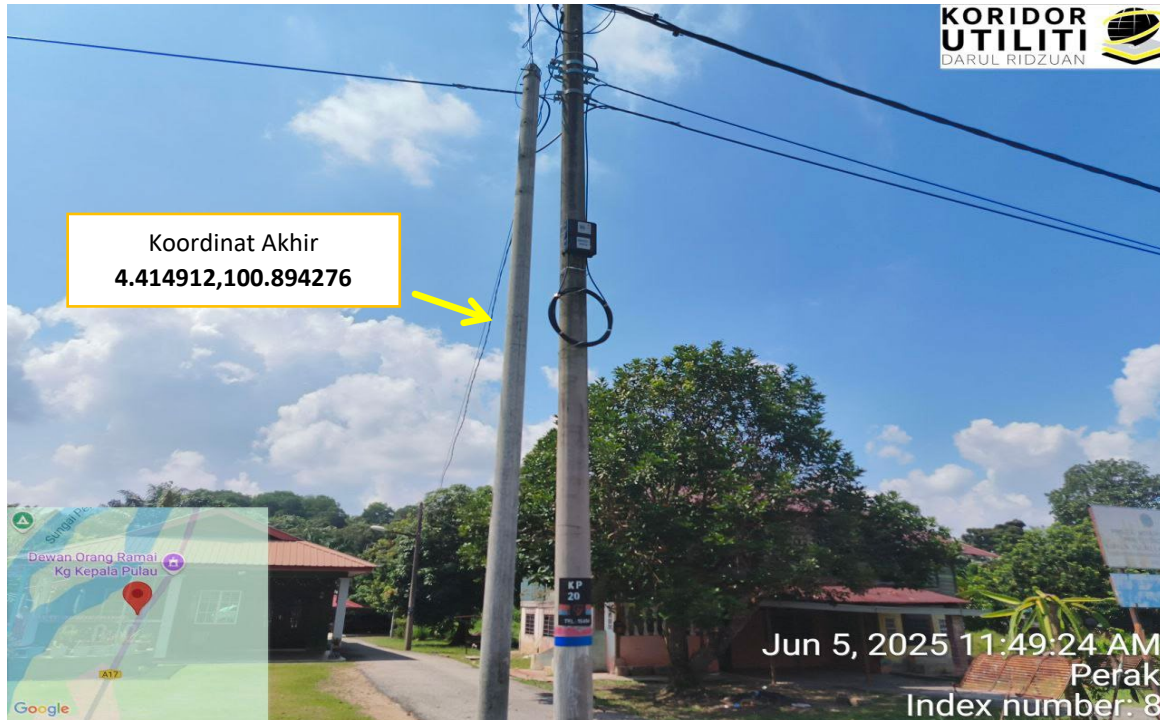
JALAN BIDAN ANJANG




JALAN PARIT – BOTA KANAN (A17)



JALAN PARIT – BOTA KANAN (A17)



JALAN PARIT – BOTA KANAN (A17) (KOORDINAT AKHIR)



JALAN PARIT – BOTA KANAN (A17) (KOORDINAT AKHIR)