

TAJUK PROJEK:

PROJEK PENYEDIAAN POINT OF PRESENCE (POP) FASA 2 HAB INFRASTRUKTUR GENTIAN OPTIK BERHAMPIRAN DENGAN SEKOLAH, PREMIS KERAJAAN DAN KOMUNITI SEKITARNYA OLEH KEMENTERIAN KOMUNIKASI (ZON UTARA – PERAK & KEDAH). SERAHAN DOKUMEN LENGKAP BAGI PERMOHONAN KELULUSAN IZIN LALU AEE9003 - SEKOLAH MENENGAH KEBANGSAAN MALIM NAWAR

LAPORAN LAWATAN TAPAK AWALAN

**KORIDOR
UTILITI**
DARUL RIDZUAN



NO. RUJUKAN FAIL:	KUDR/KACP/A/03/25/0236
TARIKH LAWATAN:	09 APRIL 2025
DISEDIAKAN OLEH:	NURUL NURSUHADA BINTI MOHD ISHAK

LOKASI PROJEK (GOOGLE MAPS)

Koordinat Mula: **4.347685, 101.11225**

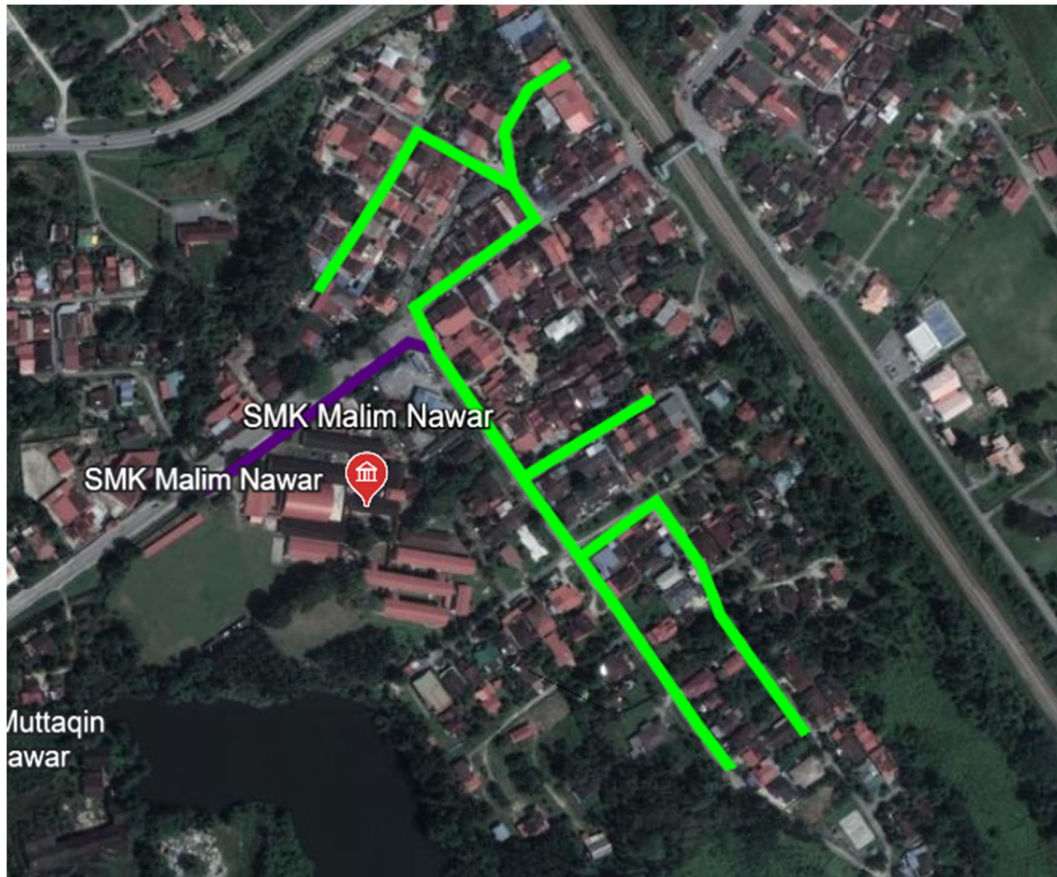
Koordinat Akhir: **4.348156, 101.114927**

Koordinat Akhir: **4.345793, 101.115472**

Koordinat Akhir: **4.346054, 101.116011**

Koordinat Akhir: **4.35028, 101.114412**

Koordinat Akhir: **4.348819, 101.112848**





Jumlah Jarak :1372 meter

RINGKASAN LALUAN :-

No.	Nama Laluan	Pihak Berkuasa	Jarak (m)
1.	JALAN MELATI 10	MAJLIS DAERAH KAMPAR	128
2.	JALAN MELATI 11	MAJLIS DAERAH KAMPAR	102
3.	JALAN MALIM NAWAR	MAJLIS DAERAH KAMPAR	105
5.	JALAN ANGSANA	MAJLIS DAERAH KAMPAR	396
6.	JALAN MALIM NAWAR	MAJLIS DAERAH KAMPAR	180
7.	JALAN ANGSANA 2	MAJLIS DAERAH KAMPAR	101
8.	JALAN ANGSANA 4	MAJLIS DAERAH KAMPAR	62
9.	JALAN ANGSANA 7	MAJLIS DAERAH KAMPAR	193
10.	JALAN MELATI 11	MAJLIS DAERAH KAMPAR	105
Jumlah Jarak			1372 meter

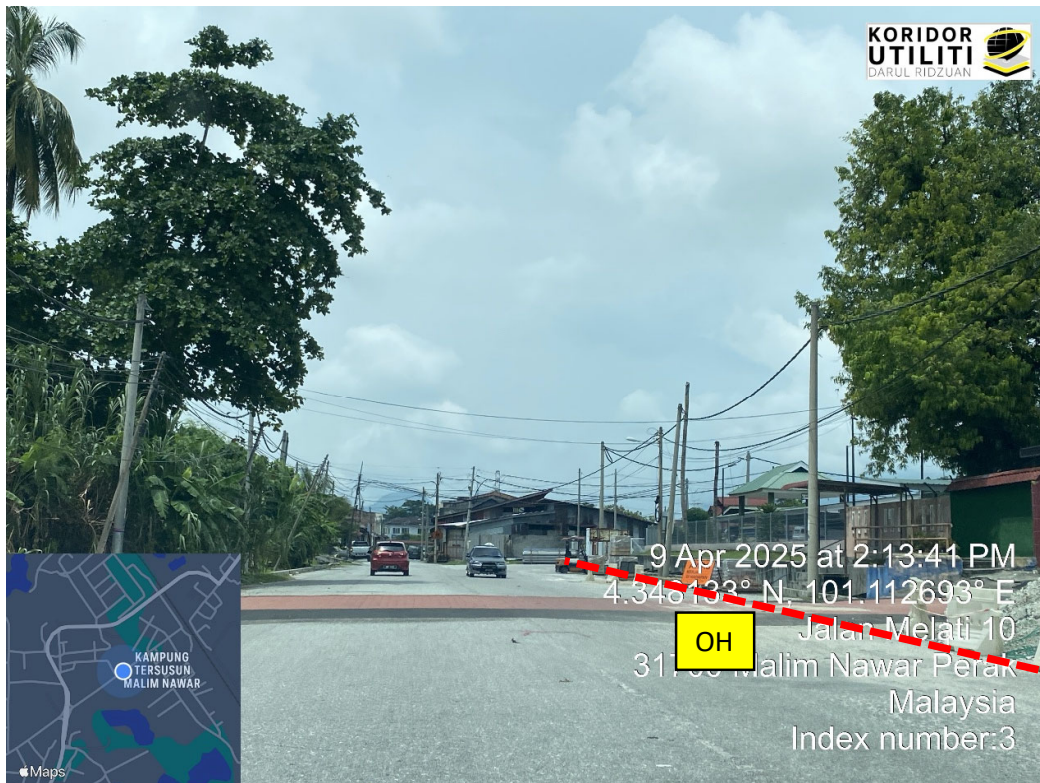
RINGKASAN LAPORAN:-

Kaedah Cadangan	Jarak, m	Kedalaman, m	Unit	
Horizontal Directional Drilling (HDD)			Meter	
Pipe Jacking			Meter	
Open Cut Trenching (Carriage Way)			Meter	
Open Cut Trenching (Grass Verge Way)			Meter	
Jumlah Jarak :			Meter	
Bilangan Pit/ Manhole		Kuantiti	Unit	
Cadangan Manhole (Telekomunikasi)			Nos	
Cadangan Pit HDD			Nos	
Cadangan Pit Pipe Jacking			Nos	
Cadangan Pemasangan Tiang			Nos	
Cadangan Saiz Penggalian (Kawasan Open Cut)	Panjang, m	Lebar, m	Kedalaman, m	Unit, m ³
Carriage Way Open Cut Trenching				
Grass Verge Way Open Cut Trenching				
Cadangan Pit HDD				
Cadangan Pit Pipe Jacking				
Lain-lain	Jenis		Nos	
Penanaman Tiang	Konkrit 7.5 m		37	
Kelulusan Majlis Tempatan & Pihak Berkuasa	Pihak Berkuasa		Jarak	Unit, m
Jabatan Kerja Raya (JKR)				Meter
Pihak Berkuasa Tempatan (PBT)	MAJLIS DAERAH KAMPAR		1372	Meter
Pejabat Daerah (PD)				Meter
Jabatan Pengairan Dan Saliran (JPS)				Meter
Lain-Lain / Tanah Persendirian				Meter
Nota Tambahan:				
1. Cadangan penanaman tiang konkrit 9 meter di kawasan crossing selebihnya adalah 7.5 meter.				
Disediakan:		Disemak:		
 Nama: NURUL NURSUHADA BINTI MOHD ISHAK Jawatan: Penolong Pegawai Koridor Daerah Tarikh: 10 April 2025		 Nama: EN KAMARUL AZIAN BIN KAMARUZAMAN Jawatan: Pengurus Operasi Tarikh:		

GAMBAR DI TAPAK PROJEK:



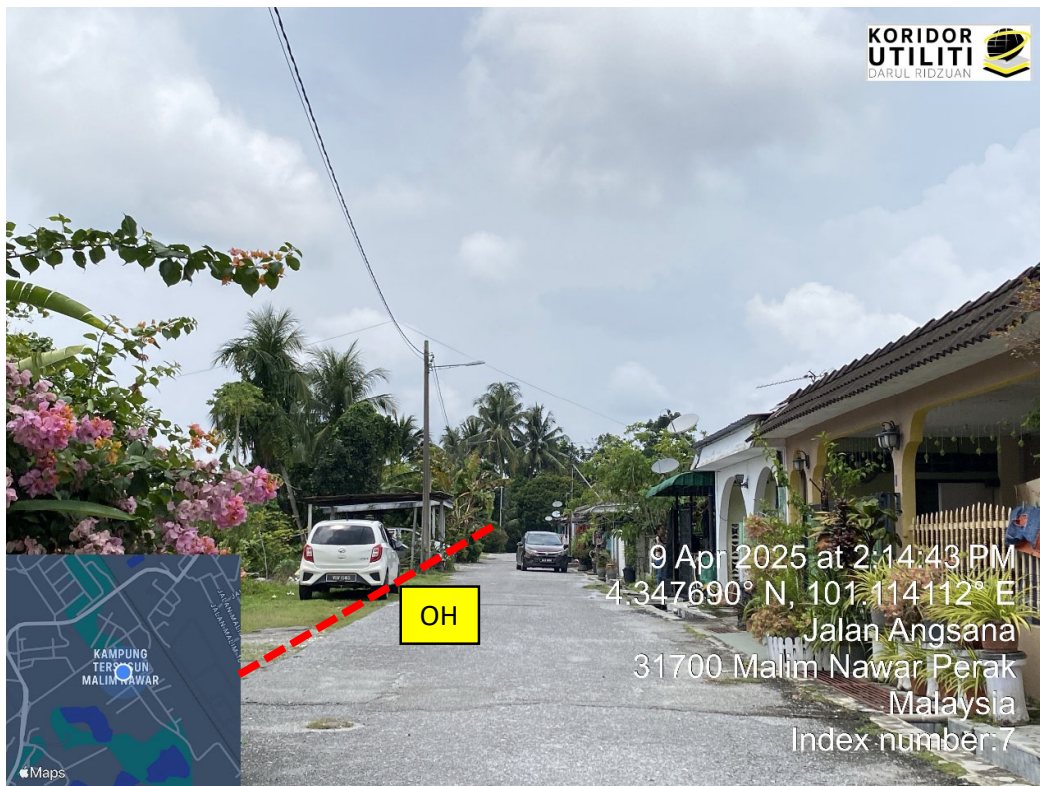
JALAN MALIM NAWAR



JALAN MALIM NAWAR



JALAN ANGSANA



JALAN ANGSANA 2



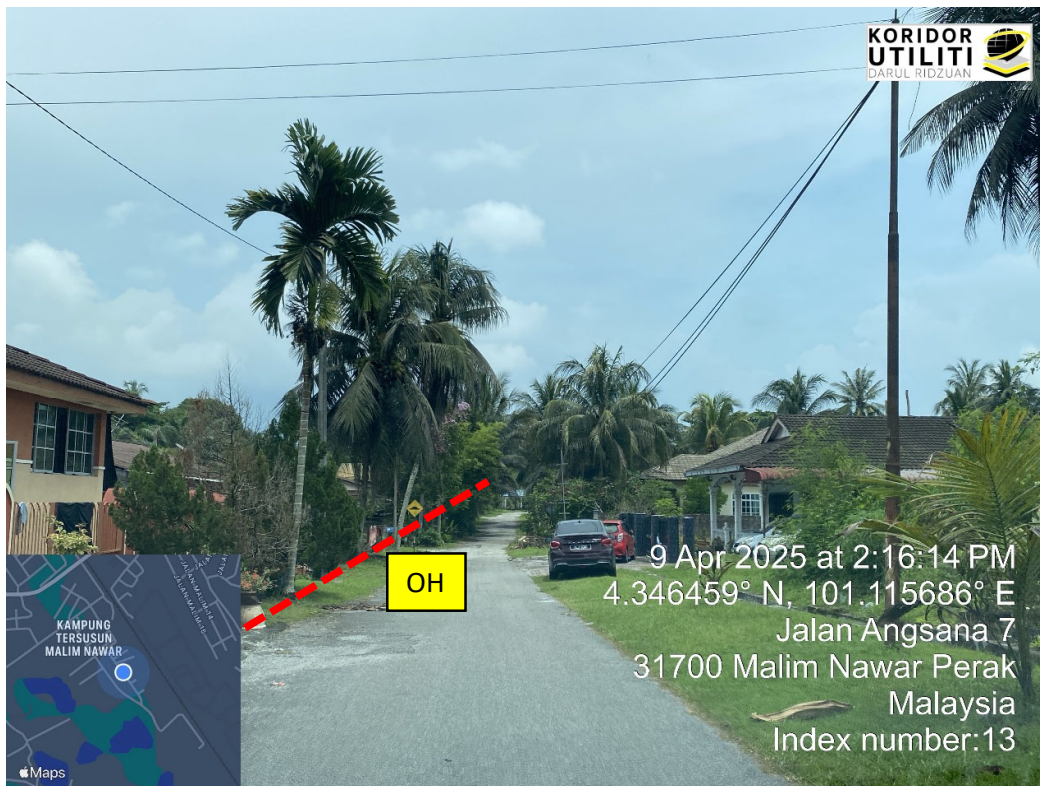
JALAN ANGSANA



JALAN ANGSANA 4



JALAN ANGSANA 7




JALAN ANGSANA 7



JALAN ANGSANA 7



JALAN ANGSANA




JALAN ANGSANA



JALAN ANGSANA



JALAN MALIM NAWAR



JALAN MELATI 11



JALAN MELATI 11



JALAN MELATI 11



JALAN MELATI 11



JALAN MELATI 11



JALAN MELATI 11



JALAN MELATI 10



JALAN MELATI 10