

**TAJUK PROJEK:**

PROJEK PENYEDIAAN POINT OF PRESENCE (POP) FASA 2 HAB INFRASTRUKTUR GENTIAN OPTIK BERHAMPIRAN DENGAN SEKOLAH, PREMIS KERAJAAN DAN KOMUNITI SEKITARNYA OLEH KEMENTERIAN KOMUNIKASI (ZON UTARA – PERAK & KEDAH) SERAHAN DOKUMEN LENGKAP BAGI PERMOHONAN KELULUSAN IZIN LALU (ABA6019 – SEKOLAH KEBANGSAAN JELUTONG)

# LAPORAN LAWATAN TAPAK AWALAN

**KORIDOR  
UTILITI**  
DARUL RIDZUAN

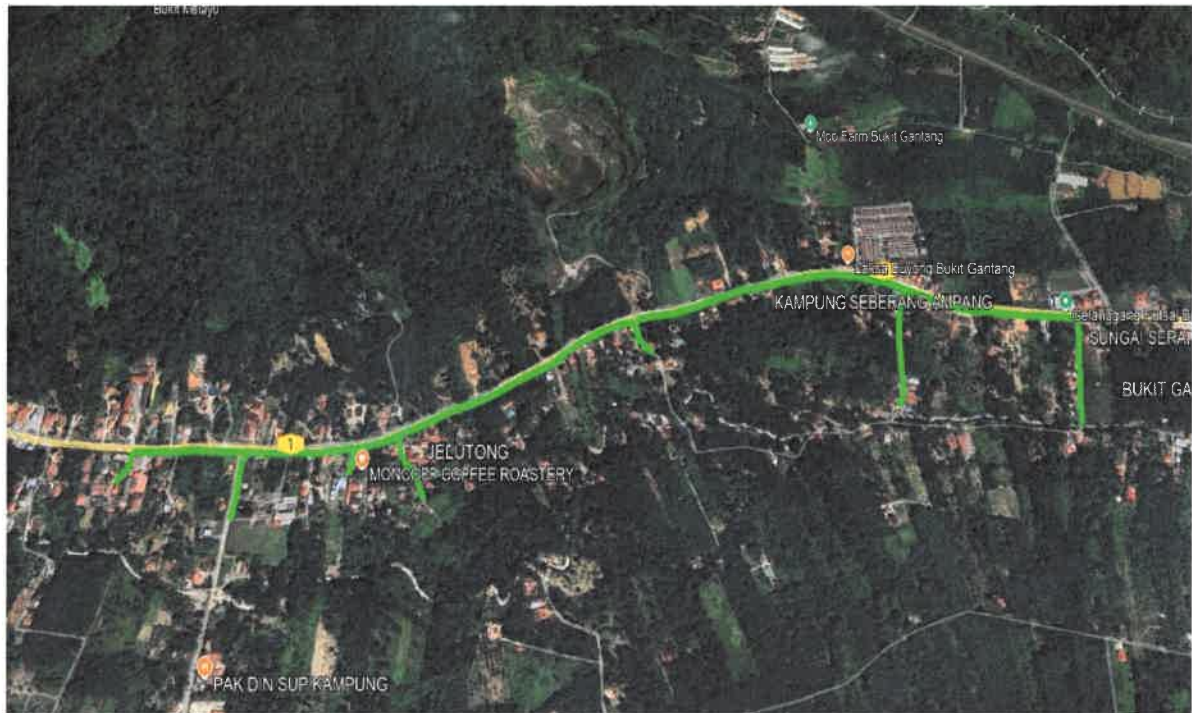


<b>NO. RUJUKAN FAIL:</b>	<b>KUDR/KACP/A/11/24/0142</b>
<b>TARIKH LAWATAN:</b>	<b>22 OKTOBER 2024</b>
<b>DISEDIAKAN OLEH:</b>	<b>SYAZWANI BINTI NORHISAM</b>

**LOKASI PROJEK (GOOGLE MAPS) :-**

Koordinat Mula: 4.77915, 100.743277

Koordinat Akhir: 4.781003, 100.759409





**Jumlah Jarak: 2957 meter**

**RINGKASAN LALUAN :-**

No.	Nama Laluan	Pihak Berkuasa	Jarak (m)
1.	LALUAN IPOH-BUTTERWORTH	JKR LMS	812 m
2.	JALAN CHANGKAT IBOL	PDT LMS	2053 m
3.	KAMPUNG PECAH BATU JELUTONG	PDT LMS	92 m
4.			
5.			
6.			
<b>Jumlah Jarak:</b>			<b>2957m</b>

**RINGKASAN LAPORAN :-**

Kaedah Cadangan	Jarak, m	Kedalaman, m	Unit	
Horizontal Directional Drilling (HDD)			Meter	
Pipe Jacking			Meter	
Open Cut Trenching (Carriage Way)			Meter	
Open Cut Trenching (Grass Verge Way)			Meter	
Cable-Pulling			Meter	
Poles	2957	1.5	Meter	
<b>Jumlah Jarak :</b>		2957	Meter	
Bilangan Pit/ Manhole		Kuantiti	Unit	
Cadangan Manhole (Telekomunikasi)			Nos	
Cadangan Pit HDD			Nos	
Cadangan Pit Pipe Jacking			Nos	
Cadangan Penanaman Tiang		100	Pcs	
Cadangan Saiz Penggalian (Kawasan Open Cut)	Panjang, m	Lebar, m	Kedalaman, m	Unit, m <sup>3</sup>
Carriage Way Open Cut Trenching				
Grass Verge Way Open Cut Trenching				
Cadangan Pit HDD				
Cadangan Penanaman Tiang	2957	0.6	1.5	
Cadangan Detail Manhole (Telekomunikasi)	Jenis		Nos	
Manhole				
Kelulusan Majlis Tempatan & Pihak Berkuasa	Pihak Berkuasa		Jarak	Unit, m
Jabatan Kerja Raya (JKR)	JKR LMS		812	Meter
Pihak Berkuasa Tempatan (PBT)				Meter
Pejabat Daerah (PD)	PDT LMS		2145	Meter
Jabatan Pengairan Dan Saliran (JPS)				Meter
<b>Nota Tambahan: -</b>				

Disediakan:	Disemak:
	
Nama: <b>Syazwani Binti Norhisam</b> Jawatan: <b>Pegawai Koridor Daerah</b> Tarikh: <b>28/01/2025</b>	Nama: <b>Kamarul Azian Bin Kamaruzaman</b> Jawatan: <b>Pengurus Operasi</b> Tarikh: <b>28/01/2025</b>

**GAMBAR DI TAPAK PROJEK:-**



**KOORDINAT MULA -FDP SK JELUTONG**



**LALUAN PENANAMAN TIANG – KG KOLAM JELUTONG**



2 Dec 2024 12:49:25  
4.7808N 100.7462383333332E  
Jelutong  
Changkat Jering  
Perak  
Index number: 28

**LALUAN PENANAMAN TIANG**



2 Dec 2024 12:49:57  
4.780833333333334N 100.74625499999999E  
Jelutong  
Changkat Jering  
Perak  
Index number: 31

**LALUAN PENANAMAN TIANG**



2 Dec 2024 12:59:24  
4.7834216666666665N 100.75074666666666E  
1  
Changkat Jering  
Perak  
Index number: 39

**LALUAN PENANAMAN TIANG – KAMPUNG PECAH BATU JELUTONG**