

**TAJUK PROJEK:**

PERMOHONAN BAGI MENDAPATKAN KEBENARAN IZIN LALU SERTA PERMIT UNTUK MENJALANKAN KERJA-KERJA PENGOREKAN DAN PENANAMAN KABEL FIBER OPTIK BAGI TETUAN CELCOM DIGI BERHAD. SITE ID : 22 – 0388BD KAMPUNG MENDERANG – KTM SUNGKAI

# LAPORAN LAWATAN TAPAK AWALAN

**KORIDOR  
UTILITI**  
DARUL RIDZUAN

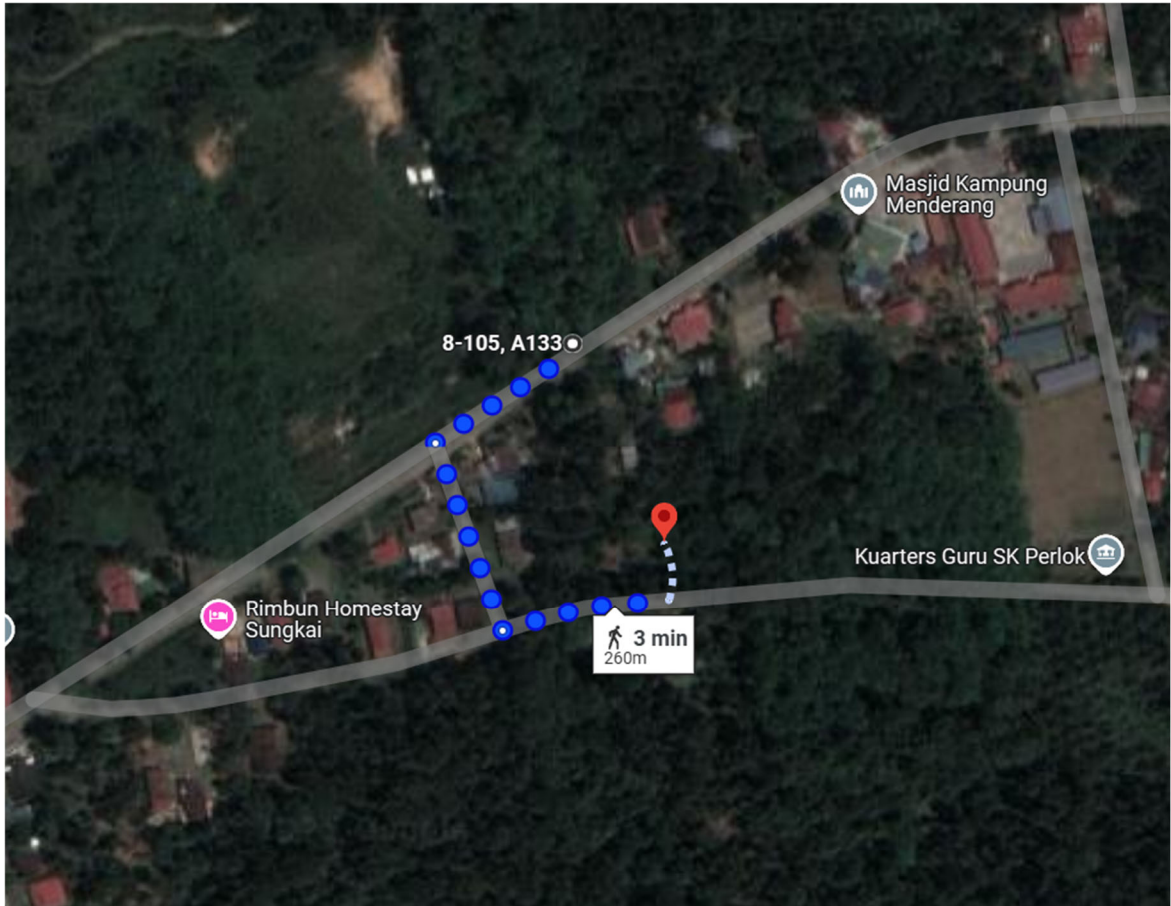


<b>NO. RUJUKAN FAIL:</b>	<b>KUDR/DIGI/B/03/25/0247</b>
<b>TARIKH LAWATAN:</b>	<b>20 MEI 2025</b>
<b>DISEDIAKAN OLEH:</b>	<b>NURUL NURSUHADA BINTI MOHD ISHAK</b>

**LOKASI PROJEK (GOOGLE MAPS)**

Koordinat Mula: **4.009917, 101.340453**

Koordinat Akhir: **4.009065, 101.340843**





**Jumlah Jarak : 105 meter**

**(Berdasarkan Pelan Izin Lalu)**

**RINGKASAN LALUAN :-**

No.	Nama Laluan	Pihak Berkuasa	Jarak (m)
1.	Jalan Menderang (A113)	Jabatan Kerja Raya Batang Padang	10
2.	Kampung Menderang	Pejabat Daerah dan Tanah Batang Padang	95
<b>Jumlah Jarak</b>			<b>105 meter</b>

**RINGKASAN LAPORAN :**

<b>Kaedah Cadangan</b>	<b>Jarak, m</b>	<b>Kedalaman, m</b>	<b>Unit</b>	
Horizontal Directional Drilling (HDD)	105	4	Meter	
Pipe Jacking			Meter	
Open Cut Trenching (Carriage Way)			Meter	
Open Cut Trenching (Grass Verge Way)			Meter	
<b>Jumlah Jarak</b>		105	Meter	
<b>Bilangan Pit/ Manhole</b>		<b>Kuantiti</b>	<b>Unit</b>	
Cadangan Manhole (Telekomunikasi)		1	Nos	
Cadangan Pit HDD			Nos	
Cadangan Pit Pipe Jacking			Nos	
Cadangan Pemasangan Tiang			Nos	
<b>Cadangan Saiz Penggalian (Kawasan Open Cut )</b>	<b>Panjang, m</b>	<b>Lebar, m</b>	<b>Kedalaman, m</b>	<b>Unit, m<sup>3</sup></b>
Carriage Way Open Cut Trenching				
Grass Verge Way Open Cut Trenching				
Cadangan Pit HDD	1	1	4	4
Cadangan Pit Pipe Jacking				
<b>Lain-lain</b>	<b>Jenis</b>		<b>Nos</b>	
Penanaman Tiang				
<b>Kelulusan Majlis Tempatan &amp; Pihak Berkuasa</b>	<b>Pihak Berkuasa</b>		<b>Jarak</b>	<b>Unit, m</b>
Jabatan Kerja Raya (JKR)	JKR BATANG PADANG		10	Meter
Pihak Berkuasa Tempatan (PBT)				Meter
Pejabat Daerah (PD)	PEJABAT DAERAH DAN TANAH BATANG PADANG		95	Meter
Jabatan Pengairan Dan Saliran (JPS)				Meter
Lain-Lain / Tanah Persendirian				Meter
<b>Nota Tambahan:</b>				
1. HDD di jalan milik JKR				
<b>Disediakan:</b>		<b>Disemak:</b>		
 ..... Nama: <b>NURUL NURSUHADA BINTI MOHD ISHAK</b> Jawatan: Penolong Pegawai Koridor Daerah Tarikh: 20 Mei 2025		 ..... Nama: <b>EN KAMARUL AZIAN BIN KAMARUZAMAN</b> Jawatan: Pengurus Operasi Tarikh: 20 Mei 2025		

**GAMBAR DI TAPAK PROJEK:**



JALAN MENDERANG (A113)



KAMPUNG MENDERANG



KAMPUNG MENDERANG