

TAJUK PROJEK:

**PROJEK PENYEDIAAN POINT OF PRESENCE (POP) FASA 2 HAB
INFRASTRUKTUR GENTIAN OPTIK BERHAMPIRAN DENGAN SEKOLAH,
PREMIS KERAJAAN DAN KOMUNITI SEKITARNYA OLEH
KEMENTERIAN KOMUNIKASI (ZON UTARA – PERAK & KEDAH)
SERAHAN DOKUMEN LENGKAP BAGI PERMOHONAN KELULUSAN
IZIN LALU ABAB011 – SEKOLAH KEBANGSAAN TANAH LALANG**

LAPORAN LAWATAN TAPAK AWALAN

**KORIDOR
UTILITI**
DARUL RIDZUAN



NO. RUJUKAN FAIL:	KUDR/KACP/A/02/25/0189
TARIKH LAWATAN:	16 MAY 2025
DISEDIAKAN OLEH:	MUHAMMAD YUSUF MOHAMED ISMAIL BIN ABDUL ALIY

LOKASI PROJEK (GOOGLE MAPS)

Koordinat Mula : 3.950018,100.585202

Koordinat Akhir : 3.960433,100.848458

Koordinat Akhir : 3.953898,100.860615

Koordinat Akhir : 3.950562,100.867195

Koordinat Akhir : 3.956205,100.867685




Jumlah Jarak: 4593 METER

RINGKASAN LALUAN :-

No.	Nama Laluan	Pihak Berkuasa	Jarak (m)
1.	JALAN SUNGAI PERGAM	JKR BAGAN DATUK	1416
2.	JALAN SUNGAI DULANG	JKR BAGAN DATUK	561
3.	JALAN SUNGAI DULANG DARAT	PDT	1476
4.	LORONG SURAU SUJAKYAH	PDT	536
5.	LORONG KLINIK DESA SG DULANG	PDT	604
Jumlah Jarak:			4593 meter


RINGKASAN LAPORAN:-

Kaedah Cadangan		Jarak, m	Kedalaman, m	Unit	
Horizontal Directional Drilling (HDD)				Meter	
Pipe Jacking				Meter	
Open Cut Trenching (Carriage Way)				Meter	
Open Cut Trenching (Grass Verge Way)				Meter	
Jumlah Jarak :				Meter	
Bilangan Pit/ Manhole			Kuantiti	Unit	
Cadangan Manhole (Telekomunikasi)				Nos	
Cadangan Pit HDD				Nos	
Cadangan Pit Pipe Jacking				Nos	
Cadangan Penanaman Tiang			139	Nos	
Cadangan Saiz Penggalian (Kawasan Open Cut)		Panjang, m	Lebar, m	Kedalaman, m	Unit, m ³
Carriage Way Open Cut Trenching					
Grass Verge Way Open Cut Trenching					
Cadangan Pit HDD					
Cadangan Pit Pipe Jacking					
Cadangan Detail Manhole (Telekomunikasi)		Jenis		Nos	
Manhole					
Kelulusan Majlis Tempatan & Pihak Berkuasa		Pihak Berkuasa	Jarak	Unit, m	
Jabatan Kerja Raya (JKR)		JKR HILIR PERAK	1977	Meter	
Pihak Berkuasa Tempatan (PBT)				Meter	
Pejabat Daerah (PD)		PDT HILIR PERAK	2616	Meter	
Jabatan Pengairan Dan Saliran (JPS)				Meter	
Lain-Lain / Tanah Persendirian				Meter	
Nota Tambahan:					
Disediakan:		Disemak:			
 Nama: Muhammad Yusuf Mohamed Ismail Jawatan: Pegawai Koridor Daerah Tarikh: 16/5/2025	 Nama: En Kamarul Azian bin Kamaruzaman Jawatan: Pengurus Operasi Tarikh: 16/5/2025			

GAMBAR DI TAPAK PROJEK:-



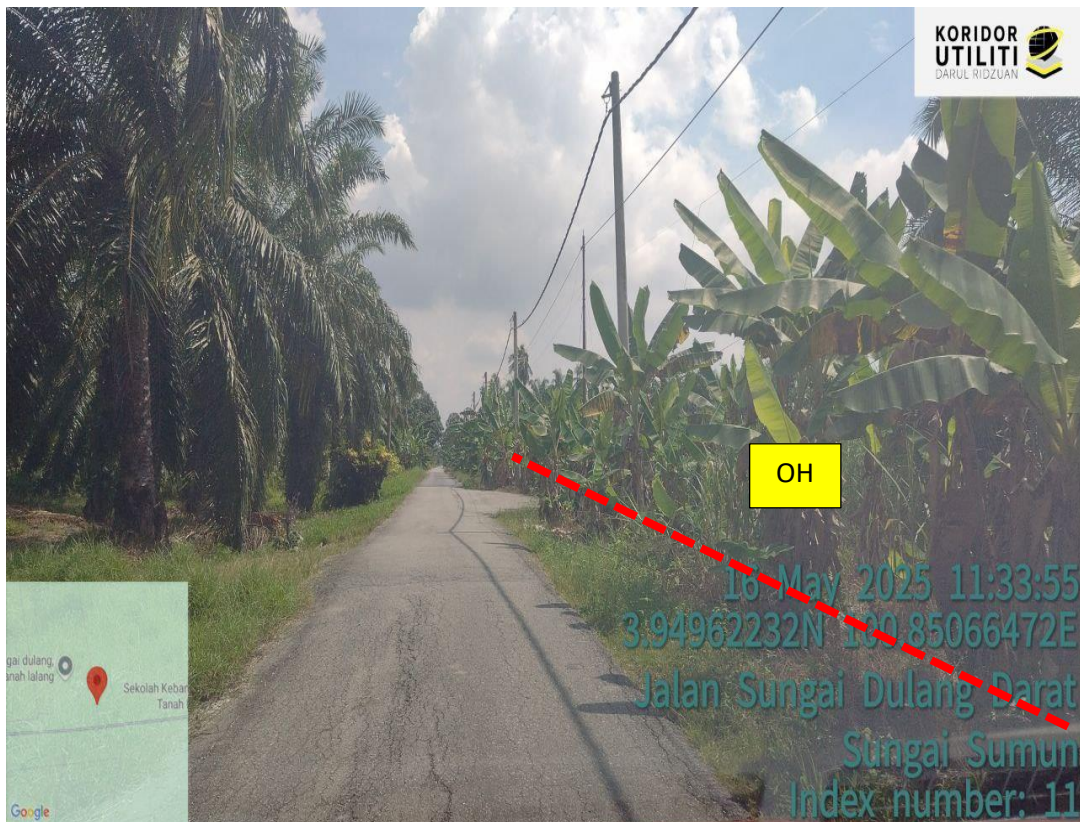

JALAN SUNGAI DULANG DARA




JALAN SUNGAI PERGAM



JALAN SUNGAI PERGAM



JALAN SUNGAI DULANG DARAT



JALAN SUNGAI DULANG DARAT



LORONG SURAU SUJAKYAH




LORONG SURAU SUJAKYAH



LORONG SURAU SUJAKYAH



JALAN SUNGAI PERGAM




LORONG KLINIK DESA SG DULANG



LORONG KLINIK DESA SG DULANG



JALAN SUNGAI DULANG



JALAN SUNGAI DULANG