

TAJUK PROJEK:

KERJA-KERJA MENANAM TIANG KONKRIT SEBANYAK 19 BATANG DI SEPANJANG JALAN TASIK CERMIN (SRR FTTH GRT_CXXX SRR2024 (SRR2023) - GRT_C0XX KDI TASIK CERMIN)

LAPORAN LAWATAN TAPAK AWALAN

**KORIDOR
UTILITI**
DARUL RIDZUAN



NO. RUJUKAN FAIL:	KUDR/TMBB/A/11/24/0110
TARIKH LAWATAN:	18 NOVEMBER 2024
DISEDIAKAN OLEH:	SITI NOR AMANINA BINTI RAMLI

LOKASI PROJEK (GOOGLE MAPS) :-

Koordinat Mula: 4.557798,101.1161

Koordinat: 4.559711,101.117695

Koordinat Akhir: 4.5602,101.118901



Jumlah Jarak: 538 meter


(berdasarkan PIL)

RINGKASAN LALUAN :-


No.	Nama Laluan	Pihak Berkuasa	Jarak (m)
1.	Tasik Cermin	MBI	538 m
2.			
3.			
4.			
5.			
6.			
Jumlah Jarak:			538 m

RINGKASAN LAPORAN:-

Kaedah Cadangan	Jarak, m	Kedalaman, m	Unit		
Horizontal Directional Drilling (HDD)			Meter		
Pipe Jacking			Meter		
Open Cut Trenching (Carriage Way)			Meter		
Open Cut Trenching (Grass Verge Way)			Meter		
Jumlah Jarak :			Meter		
Bilangan Pit/ Manhole		Kuantiti	Unit		
Cadangan Manhole (Telekomunikasi)			Nos		
Cadangan Pit HDD			Nos		
Cadangan Pit Pipe Jacking			Nos		
Cadangan Saiz Penggalian (Kawasan Open Cut)		Panjang, m	Lebar, m	Kedalaman, m	Unit, m³
Carriage Way Open Cut Trenching					
Grass Verge Way Open Cut Trenching					
Cadangan Pit HDD					
Cadangan Pit Pipe Jacking					
Lain-lain	Jenis		Nos		
Penanaman Tiang	Tiang Konkrit 7.5m		19		
Kelulusan Majlis Tempatan & Pihak Berkuasa		Pihak Berkuasa	Jarak	Unit, m	
Jabatan Kerja Raya (JKR)				Meter	
Pihak Berkuasa Tempatan (PBT)		MAJLIS BANDARAYA IPOH	538	Meter	
Pejabat Daerah (PD)				Meter	
Jabatan Pengairan Dan Saliran (JPS)				Meter	
Lain-Lain / Tanah Persendirian				Meter	
Nota Tambahan: -					

<u>Disediakan:</u>	<u>Disemak:</u>
	
Nama: Siti Nor Amanina Binti Ramli Jawatan: Pegawai Koridor Daerah Tarikh: 21/11/2024	Nama: Kamarul Azian Bin Kamaruzaman Jawatan: Pengurus Operasi Tarikh: 21/11/2024

GAMBAR DI TAPAK PROJEK :-












18 Nov 2024 10:47:52 am
4.559556N 101.118614E
Ipoh
Perak



KOORDINAT:
4.559973,101.118699

18 Nov 2024 10:43:29 am
4.560148N 101.118924E
Ipoh
Perak



