

TAJUK PROJEK:

BEKALAN ELEKTRIK KE CADANGAN SKIM PERUMAHAN DI ATAS TANAH KERAJAAN SEBAHAGIAN LOT-LOT 57777, 49623 & 47237, MUKIM SUNGAI TERAP, DAERAH KINTA. UNTUK TETUAN FABULOUS CONSTRUCTION SDN. BHD. (FASA 1 : 67 UNIT RUMAH TERES, FASA 2 : 44 UNIT RUMAH TERES)

LAPORAN LAWATAN TAPAK AWALAN

**KORIDOR
UTILITI
DARUL RIDZUAN**



NO. RUJUKAN FAIL:	KUDR/TNBB/A/11/24/0163
TARIKH LAWATAN:	11 DISEMBER 2024
DISEDIAKAN OLEH:	AIMEE ATIKAH BINTI ZAKARIA

LOKASI PROJEK (GOOGLE MAPS) :-

Koordinat Mula: **4.490755, 101.039371**

Koordinat Akhir: **4.49074, 101.037082**

Koordinat Akhir: **4.490967, 101.037477**



Jumlah Jarak: 820 meter

RINGKASAN LALUAN :-



No.	Nama Laluan	Pihak Berkuasa	Jarak (m)
1.	LALUAN ARA PAYUNG 17	MDBG	00 m
2.	JALAN KAYU MANIS	MDBG	00 m
3.	JALAN MERANTI	MDBG	00 m
4.	JALAN TEMPINIS	MDBG	00 m
5.	JALAN JATI	MDBG	00 m
6.			
Jumlah Jarak:			000 m

ulasan

3


RINGKASAN LAPORAN :-

Kaedah Cadangan	Jarak, m	Nos	Kedalaman, m	Unit
Horizontal Directional Drilling (HDD)				Meter
Open Cut Trenching (Carriage Way)				Meter
Open Cut Trenching (Grass Verge Way)				Meter
Penanaman Tiang				Meter
Penarikan Kabel (Cable Pulling)				Meter
Jumlah Jarak :			820	Meter
Bilangan Pit/ Manhole			Kuantiti	Unit
Cadangan Manhole (Telekomunikasi)				Nos
Cadangan Pit HDD				Nos
Cadangan Saiz Penggalan (Kawasan Open Cut)	Panjang, m	Lebar, m	Kedalaman, m	Unit, m ³
Carriage Way Open Cut Trenching				
Grass Verge Way Open Cut Trenching				
Cadangan Pit HDD				
Cadangan Detail Manhole (Telekomunikasi)	Jenis		Nos	
Manhole (New joint)				
Cadangan Penanaman Tiang (Telekomunikasi)	Jenis		Nos	
Tiang				
Kelulusan Majlis Tempatan & Pihak Berkuasa	Pihak Berkuasa		Jarak	Unit, m
Jabatan Kerja Raya (JKR)				Meter
Pihak Berkuasa Tempatan (PBT)	Majlis Daerah Batu Gajah		820	Meter
Pejabat Daerah (PD)				Meter
Jabatan Pengairan Dan Saliran (JPS)				Meter
Lain-Lain / Tanah Persendirian				Meter
Nota Tambahan:-				
1. Semakan dan pengesahan jajaran serta kaedah korekan oleh pihak MDBG diperlukan bagi kerja-kerja pengorekan ini.				

Disediakan:	Disemak:
	
Nama: Aimee Atikah Zakaria Jawatan: Pegawai Koridor Daerah Tarikh: 16/12/2024	Nama: Kamarul Azian Kamaruzaman Jawatan: Pengurus Operasi Tarikh: 16/12/2024



GAMBAR DI TAPAK PROJEK :-



**LOKASI KOORDINAT MULA DI LALUAN ARA PAYUNG 17 – JALAN KAYU MANIS
(Lokasi cadangan meter kiosk dan *tapping* dari PE Taman Bersatu)**



JAJARAN KOREKAN TERBUKA DAN *CROSSING 1* DI LALUAN ARA PAYUNG 17 – JALAN KAYU MANIS



JAJARAN KOREKAN TERBUKA DAN *CROSSING 2* DI JALAN MERANTI – JALAN KAYU MANIS




JAJARAN KOREKAN TERBUKA DAN *CROSSING 3* DI JALAN TEMPINIS – JALAN KAYU MANIS
**(Turapan semula akan dilakukan bagi keseluruhan jalan bermula daripada penghujung Jalan Tempinis
hingga ke Jalan Kayu Manis)**



JAJARAN KOREKAN TERBUKA DAN CROSSING 4 JALAN JATI – JALAN KAYU MANIS
(Turapan semula akan dilakukan bagi keseluruhan jalan bermula daripada penghujung Jalan Jati hingga ke Jalan Kayu Manis)



JAJARAN KOREKAN TERBUKA DI JALAN KAYU MANIS
(Turapan semula akan dilakukan bagi keseluruhan jalan bermula daripada penghujung Jalan Tempinis hingga ke Jalan Kayu Manis)



**GAJARAN KOREKAN TERBUKA DAN *CROSSING* 5 DI JALAN KAYU MANIS – LALUAN MASUK KE
KAWASAN PEMBINAAN**
(Turapan semula akan dilakukan bagi keseluruhan jalan)



 Kawasan yang akan diturap semula bagi keseluruhan jalan