

**TAJUK PROJEK:**

PROJEK PENYEDIAAN POINT OF PRESENCE (POP) FASA 2 HAB INFRASTRUKTUR GENTIAN OPTIK BERHAMPIRAN DENGAN SEKOLAH, PREMIS KERAJAAN DAN KOMUNITI SEKITARNYA OLEH KEMENTERIAN KOMUNIKASI (ZON UTARA – PERAK & KEDAH) SERAHAN DOKUMEN LENGKAP BAGI PERMOHONAN KELULUSAN IZIN LALU ABA6025 - SEKOLAH KEBANGSAAN KAMPUNG GUDANG

# LAPORAN LAWATAN TAPAK AWALAN

**KORIDOR  
UTILITI**  
DARUL RIDZUAN

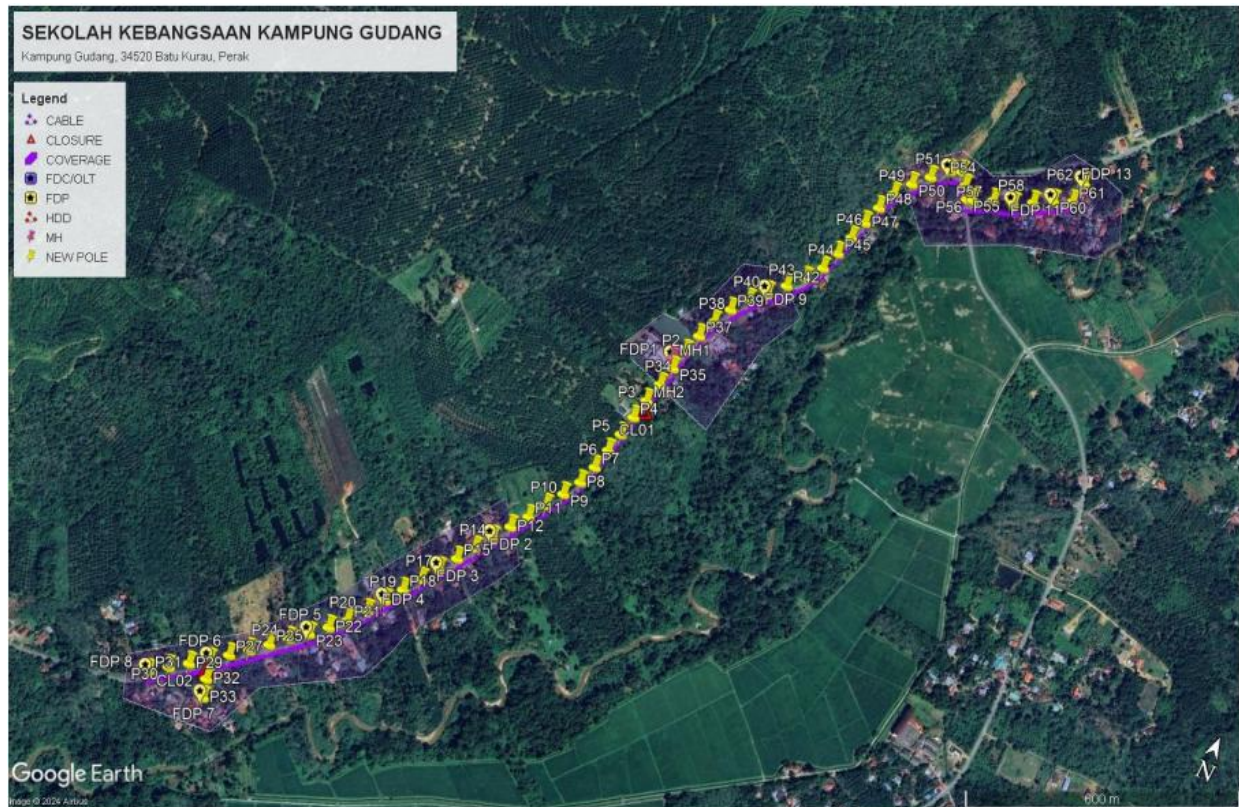


<b>NO. RUJUKAN FAIL:</b>	<b>KUDR/KACP/A/05/25/0394</b>
<b>TARIKH LAWATAN:</b>	<b>2/7/2025</b>
<b>DISEDIAKAN OLEH:</b>	<b>DANIEL NAUFAL BIN SYAHRIL IZHAM</b>

**LOKASI PROJEK (GOOGLE MAPS) :-**

**Koordinat Mula: 5.040963,100.806618**

**Koordinat Akhir : 5.047647,100.812519**





**Jumlah Jarak: 2600 meter**

**RINGKASAN LALUAN :-**

No.	Nama Laluan	Pihak Berkuasa	Jarak (m)
1.	JALAN JELAI KAMPUNG MASJID (A113)	JKR LMS	2248
2.	JALAN KAMPUNG CHAROK KECIL	PDT LMS	272
3.	JALAN TOK PIAH	PDT LMS	80
4.			
5.			
6.			
<b>Jumlah Jarak:</b>			<b>2600 m</b>

**RINGKASAN LAPORAN :-**

<b>Kaedah Cadangan</b>	<b>Jarak, m</b>	<b>Kedalaman, m</b>	<b>Unit</b>	
Horizontal Directional Drilling (HDD)	2213	4.0	Meter	
Open Cut Trenching (Grass Verge Way)	30	1.5	Meter	
Cable-Pulling			Meter	
Poles	357	1.5	Meter	
<b>Jumlah Jarak :</b>		2600	Meter	
<b>Bilangan Pit/ Manhole</b>		<b>Kuantiti</b>	<b>Unit</b>	
Cadangan Manhole (Telekomunikasi)		14	Nos	
Cadangan Pit HDD			Nos	
Cadangan Pit Pipe Jacking			Nos	
Cadangan Penanaman Tiang		10	Nos	
<b>Cadangan Saiz Penggalian (Kawasan Open Cut)</b>	<b>Panjang, m</b>	<b>Lebar, m</b>	<b>Kedalaman, m</b>	<b>Unit, m<sup>3</sup></b>
Carriage Way Open Cut Trenching				
Grass Verge Way Open Cut Trenching	30	0.6	1.5	
Cadangan Pit HDD				
Cadangan Penanaman Tiang	357	0.6	1.5	
<b>Cadangan Detail Manhole (Telekomunikasi)</b>	<b>Jenis</b>		<b>Nos</b>	
Manhole				
<b>Kelulusan Majlis Tempatan &amp; Pihak Berkuasa</b>	<b>Pihak Berkuasa</b>		<b>Jarak</b>	<b>Unit, m</b>
Jabatan Kerja Raya (JKR)	JKR LMS		2248	Meter
Pihak Berkuasa Tempatan (PBT)				Meter
Pejabat Daerah (PD)	PDT LMS		352	Meter
Jabatan Pengairan Dan Saliran (JPS)				Meter
<b>Nota Tambahan: -</b>				

<b><u>Disediakan:</u></b>	<b><u>Disemak:</u></b>
	
Nama: <b>Daniel Naufal Bin Syahril Izham</b> Jawatan: <b>Penolong Pegawai Koridor Daerah</b> Tarikh: <b>2/7/2025</b>	Nama: <b>Kamarul Azian Bin Kamaruzaman</b> Jawatan: <b>Pengurus Operasi</b> Tarikh: <b>2/7/2025</b>



**GAMBAR DI TAPAK PROJEK:-**



**KOORDINAT MULA – CADANGAN HDD DI JALAN JKR**



**CADANGAN HDD DI JALAN JELAI KAMPUNG MASJID (A113)**



**CADANGAN HDD**



**CADANGAN HDD**



**CADANGAN PENANAMAN TIANG DI JALAN PDT**