

TAJUK PROJEK :

BEKALAN ELEKTRIK KE CADANGAN MEMBINA 28 UNIT RUMAH BANGLO SETINGKAT JENIS "ZERO END LOT" DI ATAS PLOT 1 – PLOT 28 (LOT LAMA PT 25666) MUKIM DURIAN SEBATANG, DAERAH HILIR PERAK, PERAK DARUL RIDZUAN UNTUK TETUAN VEGAYAN A/L VARATHARAJOO

LAPORAN LAWATAN TAPAK AWALAN

**KORIDOR
UTILITI**
DARUL RIDZUAN




NO. RUJUKAN FAIL:	KUDR/TNBB/B/09/24/0052
TARIKH LAWATAN:	30/09/2024
DISEDIAKAN OLEH:	MOHD SHAHRUL AZRI BIN MOHAMED NOR

LOKASI PROJEK (GOOGLE MAPS) :-

Koordinat Mula : 4.052226,101.051482

Koordinat Akhir : 4.052412,101.051677






RINGKASAN LALUAN :-

No.	Nama Laluan	Pihak Berkuasa	Jarak (m)
1.	JALAN TELUK INTAN	JKR HILIR PERAK	30 Meter
Jumlah Jarak:			30 Meter

RINGKASAN LAPORAN :-

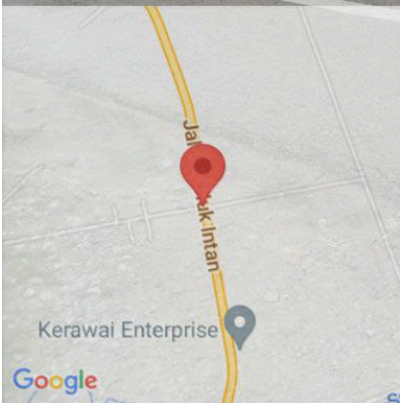

Kaedah Cadangan	Jarak, m	Kedalaman, m	Unit	
Horizontal Directional Drilling (HDD)	30	1.5	Meter	
Pipe Jacking			Meter	
Open Cut Trenching (Carriage Way)			Meter	
Open Cut Trenching (Grass Verge Way)			Meter	
	Bil Tiang	Kedalaman, m		
PENANAMAN TIANG				
Jumlah Jarak :		30	Meter	
Bilangan Pit/ Manhole		Kuantiti	Unit	
Cadangan Manhole (Telekomunikasi)			Nos	
Cadangan Pit HDD		1	Nos	
Cadangan Pit Pipe Jacking			Nos	
Cadangan Saiz Penggalian (Kawasan Open Cut)	Panjang, m	Lebar, m	Kedalaman, m	Unit, m³
Carriage Way Open Cut Trenching				
Grass Verge Way Open Cut Trenching				
Cadangan Pit HDD	3	1	1.5	4.5
Cadangan Pit Pipe Jacking				
Cadangan Detail Manhole (Telekomunikasi)	Jenis		Nos	
Manhole				
Kelulusan Majlis Tempatan & Pihak Berkuasa	Pihak Berkuasa		Jarak	Unit, m
Jabatan Kerja Raya (JKR)	JKR HILIR PERAK		30	Meter
Pihak Berkuasa Tempatan (PBT)				Meter
Pejabat Daerah (PD)				Meter
Jabatan Pengairan Dan Saliran (JPS)				Meter
Lain-Lain / Tanah Persendirian				Meter
Nota Tambahan: -				

Disediakan:	Disemak:	Disahkan:
 Nama: Mohd Shahrul Azri Bin Mohamed Nor Jawatan: Pegawai Koridor Daerah Tarikh: 23/10/2024	 Nama: En Kamarul Azian Jawatan: Pengurus Operasi Tarikh: 23/10/2024	 Nama: Ir. Ahmad Afiq Bin Abu Kasim Jawatan: Jurutera Profesional No Sijil: 2422-010000-C121544 Tarikh: 23/10/2024

GAMBAR DI TAPAK PROJEK :-

KOORDINAT MULA: 4.052226,101.051482





KOORDINAT AKHIR: 4.052412,101.051677

NAMA JALAN : JALAN TELUK INTAN