

TAJUK PROJEK:

PROJEK PENYEDIAAN POINT OF PRESENCE (POP) FASA 2 HAB INFRASTUKTUR GENTIAN OPTIK BERHAMPIRAN DENGAN SEKOLAH, PREMIS KERAJAAN DAN KOMUNITI SEKITARNYA OLEH KEMENTERIAN KOMUNIKASI (ZON UTARA – PERAK & KEDAH) SERAHAN DOKUMEN LENGKAP BAGI PERMOHONAN KELULUSAN IZIN LALU (ABD9007 – SEKOLAH JENIS KEBANGSAAN (TAMIL) METHODIST)

LAPORAN LAWATAN TAPAK AWALAN

**KORIDOR
UTILITI**
DARUL RIDZUAN



NO. RUJUKAN FAIL:	KUDR/KACP/A/01/25/0033
TARIKH LAWATAN:	8 APRIL 2025
DISEDIAKAN OLEH:	SITI NOR AMANINA BINTI RAMLI

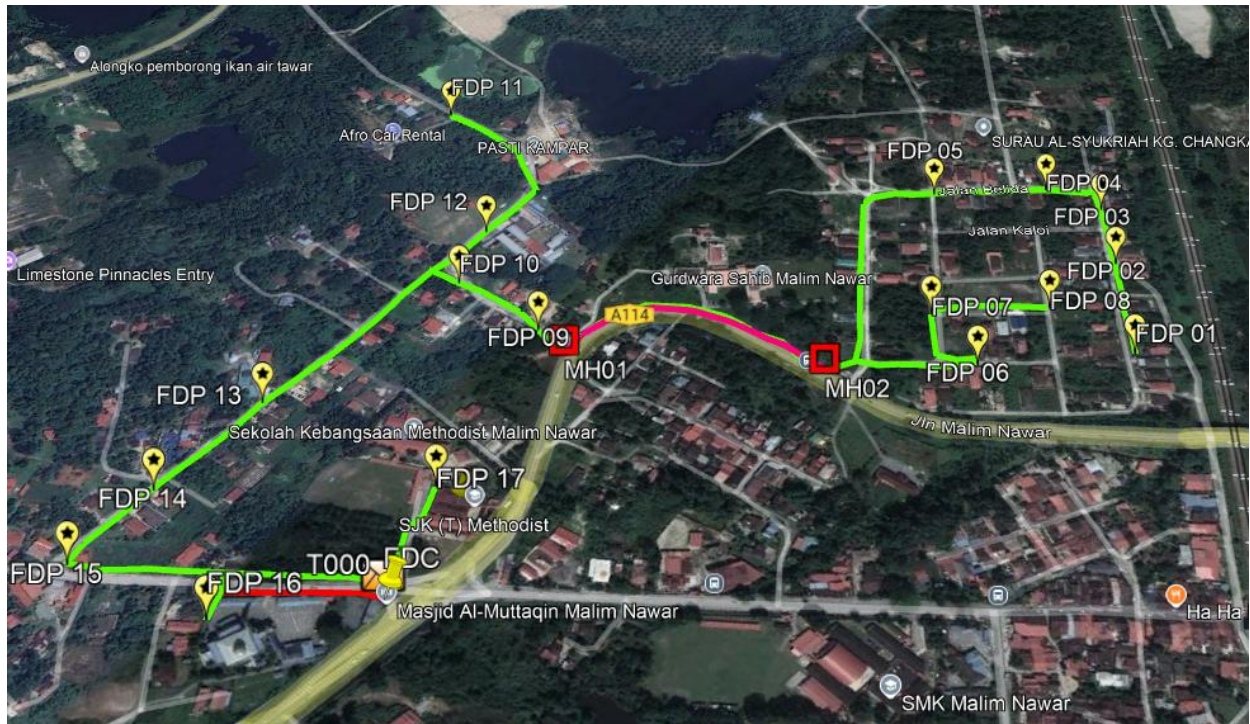
LOKASI PROJEK (GOOGLE MAPS):-

Koordinat Mula: **4.345820,101.109676**

Koordinat Akhir: **4.344859,101.108752**

Koordinat Akhir: **4.351619,101.112937**

Koordinat Akhir: **4.350329,101.106091**





Jumlah Jarak: 2817-meter

(berdasarkan PIL)

RINGKASAN LALUAN:-

No.	Nama Laluan	Pihak Berkuasa	Jarak (m)
1.	Jalan Malim Nawar (A114)	JKR Kampar	315
2.	Kampung Changkat Baru	PDT Kampar	1417
3.	Kampung Tersusun Muhibah Malim Nawar	MD Kampar	1085
Jumlah Jarak			2817 m

RINGKASAN LAPORAN:-

Kaedah Cadangan	Jarak, m	Kedalaman, m	Unit	
Horizontal Directional Drilling (HDD)	315	4.0	Meter	
Pipe Jacking			Meter	
Open Cut Trenching (Carriage Way)			Meter	
Open Cut Trenching (Grass Verge Way)			Meter	
Jumlah Jarak:		315	Meter	
Bilangan Pit/ Manhole		Kuantiti	Unit	
Cadangan Manhole (Telekomunikasi)		2	Nos	
Cadangan Pit HDD			Nos	
Cadangan Pit Pipe Jacking			Nos	
Cadangan Saiz Penggalian (Kawasan Open Cut)	Panjang, m	Lebar, m	Kedalaman, m	Unit, m³
Carriage Way Open Cut Trenching				
Grass Verge Way Open Cut Trenching				
Cadangan Pit/Manhole HDD	1.0	1.0	1.0	4.0
Cadangan Pit Pipe Jacking				
Lain-lain	Jenis		Nos	
Penanaman Tiang	Konkrit 7.5 m		80	
Kelulusan Majlis Tempatan & Pihak Berkuasa	Pihak Berkuasa		Jarak	Unit, m
Jabatan Kerja Raya (JKR)	JKR KAMPAR		315	Meter
Pihak Berkuasa Tempatan (PBT)	MAJLIS DAERAH KAMPAR		1085	Meter
Pejabat Daerah (PD)	PDT KAMPAR		1417	Meter
Jabatan Pengairan Dan Saliran (JPS)				Meter
Lain-Lain / Tanah Persendirian				Meter
Nota Tambahan: -				
1) Cadangan penanaman tiang konkrit 9 meter/ <i>extension pole</i> di kawasan <i>crossing</i> .				
<u>Disediakan:</u>	<u>Disemak:</u>			
				
Nama: Siti Nor Amanina Binti Ramli Jawatan: Pegawai Koridor Daerah Tarikh: 08/04/2025	Nama: Kamarul Azian Bin Kamaruzaman Jawatan: Pengurus Operasi Tarikh: 08/04/2025			


GAMBAR DI TAPAK PROJEK:-



KOORDINAT MULA DI FDC SEDIA ADA



JAJARAN PEMASANGAN TIANG



JAJARAN PEMASANGAN TIANG



JAJARAN PEMASANGAN TIANG



JAJARAN PEMASANGAN TIANG



JAJARAN PEMASANGAN TIANG



JAJARAN PEMASANGAN TIANG