

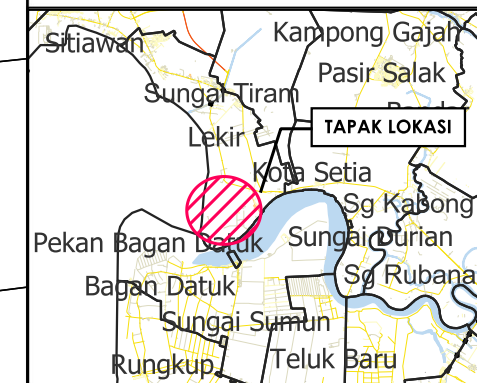
**KORIDOR  
UTILITI**  
DARUL RIDZUAN



**PROJEK PENYEDIAAN POINT OF PRESENCE (POP) FASA 2  
HAB INFRASTRUKTUR GENTIAN OPTIK BERHAMPIRAN DENGAN  
SEKOLAH, PREMIS KERAJAAN DAN KOMUNITI SEKITARNYA  
OLEH KEMENTERIAN KOMUNIKASI (ZON UTARA – PERAK &  
KEDAH) SERAHAN DOKUMEN LENGKAP BAGI PERMOHONAN  
KELULUSAN IZIN LALU ABD1091- SEKOLAH JENIS  
KEBANGSAAN TAMIL KAMPUNG KAYAN**

**PELAN IZIN LALU  
(PINDAAN)**

**NO FAIL RUJUKAN  
KUDR/KACP/A/01/25/0031**



**TAJUK PERMOHONAN**  
 PROJEK PENYEDIAAN POINT OF PRESENCE (POP) FASA 2 HAB INFRASTRUKTUR GENTIAN OPTIK BERHAMPIRAN DENGAN SEKOLAH, PREMIS KERAJAAN DAN KOMUNITI SEKITARNYA OLEH KEMENTERIAN KOMUNIKASI (ZON UTARA - PERAK & KEDAH) SERAHAN DOKUMEN LENGKAP BAGI PERMOHONAN KELULUSAN IZIN LALU ABD1091-SEKOLAH JENIS KEBANGSAAN TAMIL KAMPUNG KAYAN

- PETUNJUK**
- JALAN JKR
  - JALAN PBT
  - JALAN PERSENDIRIAN
  - JALAN PEJABAT DAERAH
  - - - GRASS VERGE
  - - - KABEL FIBRE OPTIK
  - KABINET CADANGAN
  - TIANG CADANGAN

**PIHAK BERKUASA MELULUS**

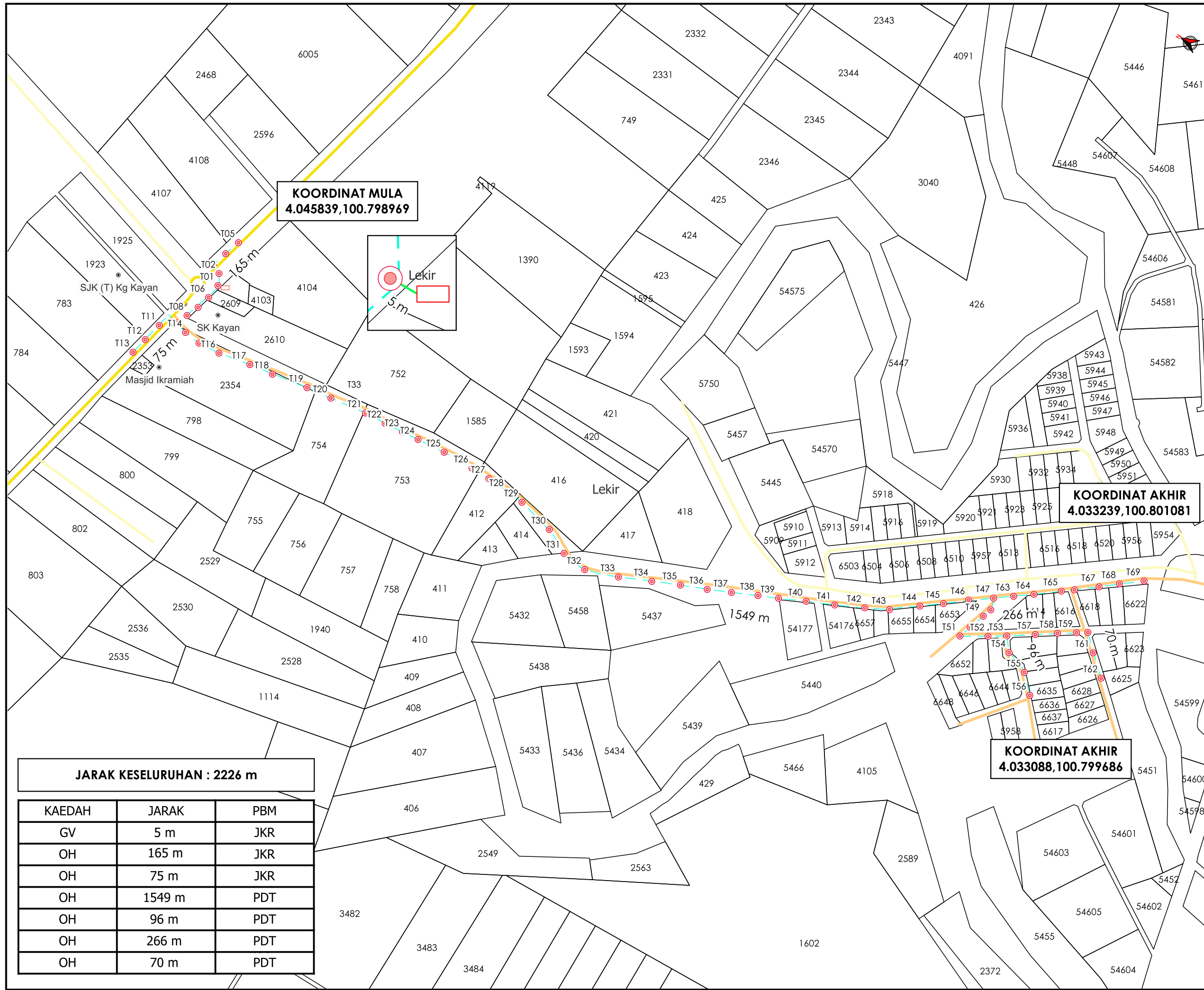
**JABATAN KERJA RAYA MANJUNG**

**PEJABAT DAERAH DAN TANAH MANJUNG**

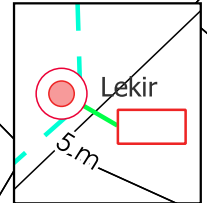
**PENYEDIA UTILITI**

**APEX COMMUNICATIONS SDN BHD**

JENIS PELAN	PELAN IZIN LALU
PELUKIS PELAN	NURUL ASHIKEEN
TARIKH DIKELUARKAN	2024-12-26
MUKA SURAT	1/1
NO FAIL RUJUKAN	PINDAAN
KUDR/KACP/A/01/25/0031	<b>01</b>



**KOORDINAT MULA**  
 4.045839,100.798969



**KOORDINAT AKHIR**  
 4.033239,100.801081

**KOORDINAT AKHIR**  
 4.033088,100.799686

**JARAK KESELURUHAN : 2226 m**

KAEDAH	JARAK	PBM
GV	5 m	JKR
OH	165 m	JKR
OH	75 m	JKR
OH	1549 m	PDT
OH	96 m	PDT
OH	266 m	PDT
OH	70 m	PDT

\*PENGUKURAN BERDASARKAN JARAK SATELIT