

TAJUK PROJEK: PROJEK PENYEDIAAN POINT OF PRESENCE (POP) FASA 2 HAB INFRASTRUKTUR GENTIAN OPTIK BERHAMPIRAN DENGAN SEKOLAH, PREMIS KERAJAAN DAN KOMUNITI SEKITARNYA OLEH KEMENTERIAN KOMUNIKASI (ZON UTARA – PERAK & KEDAH) SERAHAN DOKUMEN LENGKAP BAGI PERMOHONAN KELULUSAN IZIN LALU ABD1091- SEKOLAH JENIS KEBANGSAAN TAMIL KAMPUNG KAYAN

LAPORAN LAWATAN TAPAK AWALAN

**KORIDOR
UTILITI**
DARUL RIDZUAN



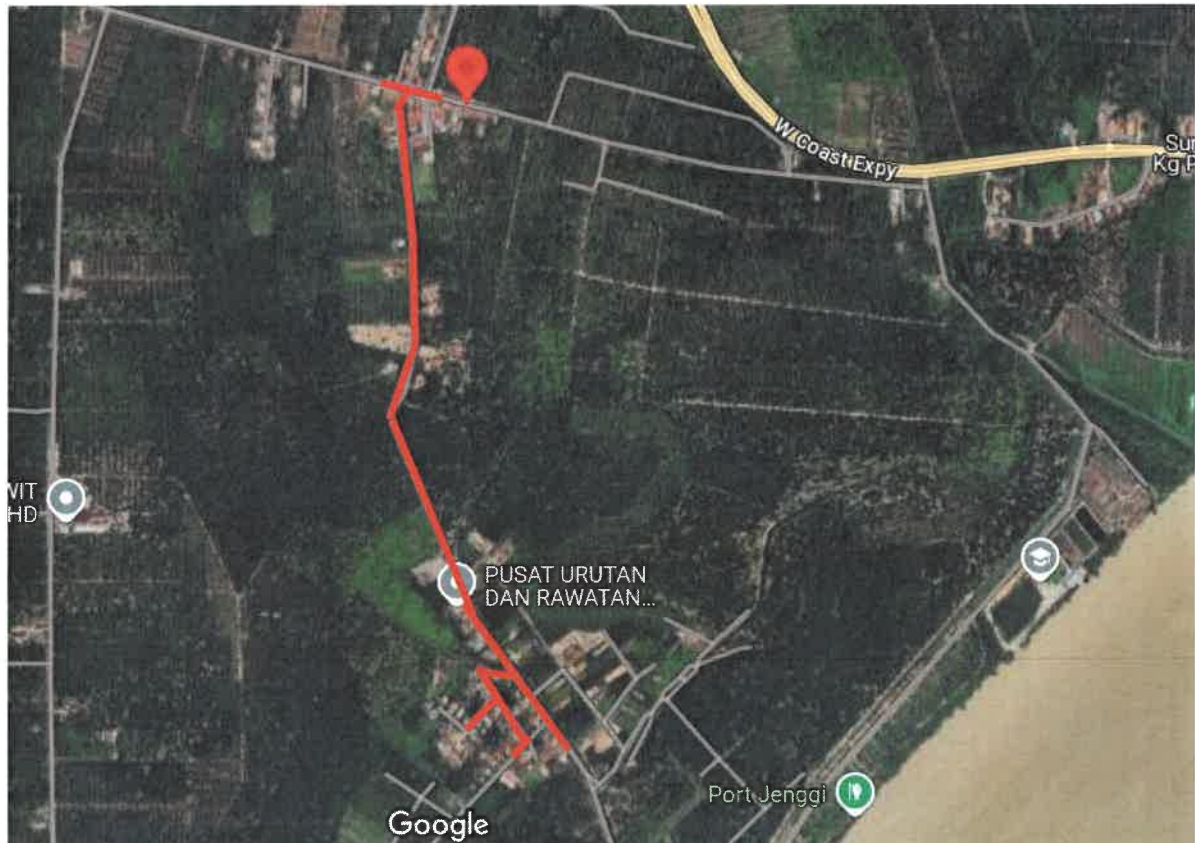
NO. RUJUKAN FAIL:	KUDR/KACP/A/01/25/0031
TARIKH LAWATAN:	06 JANUARI 2025
DISEDIAKAN OLEH:	WAN MOHD FAKRULLAH

LOKASI PROJEK (GOOGLE MAPS) :-

Koordinat Mula : **4.045839,100.798969**

Koordinat Akhir A : **4.033088,100.799686**

Koordinat Akhir B : **4.033239,100.801081**





Jumlah Jarak: Meter
(Jarak berdasarkan PIL)

RINGKASAN LALUAN :-


No.	Nama Laluan	Pihak Berkuasa	Jarak (m)
1.	JALAN KAMPUNG KAYAN A228	JKR	227
2.	JALAN KAMPUNG DESA PEMARAK	PDT	1489 ¹⁹⁶⁷
3.	JALAN HJ SARBANI 1	PDT	478
4.			
5.			
Jumlah Jarak:			2194 m

1967

RINGKASAN LAPORAN:-

Kaedah Cadangan	Jarak, m	Kedalaman, m	Bil	Unit
Horizontal Directional Drilling (HDD)	157	4		Meter
Pole	2022			Meter
Open Cut Trenching (Carriage Way)				Meter
Open Cut Trenching (Grass Verge Way)	15			Meter
Jumlah Jarak:		2194		Meter
Bilangan Pit/ Manhole		Kuantiti	Unit	
Cadangan Manhole (Telekomunikasi)		2	Nos	
Cadangan Pit HDD		2	Nos	
Cadangan Pole		54	Nos	
Cadangan Saiz Penggalian (Kawasan Open Cut)	Panjang, m	Lebar, m	Kedalaman, m	Unit, m ³
Carriage Way Open Cut Trenching				
Grass Verge Way Open Cut Trenching				
Cadangan Pit HDD				
Cadangan Pit Pipe Jacking				
Cadangan Detail Manhole (Telekomunikasi)	Jenis		Nos	
Manhole	JRC7		2	
Kelulusan Majlis Tempatan & Pihak Berkuasa	Pihak Berkuasa	Jarak, m	Unit, m	
Jabatan Kerja Raya (JKR)	JKR MANJUNG	227	Meter	
Pihak Berkuasa Tempatan (PBT)			Meter	
Pejabat Daerah (PD)	PDT MANJUNG	1967	Meter	
Jabatan Pengairan Dan Saliran (JPS)			Meter	
Lain-Lain / Tanah Persendirian			Meter	
Nota Tambahan: -				
Disediakan:		Disemak:		
 Nama: En Wan Mohd Fakhri Jawatan: Pegawai Koridor Daerah Tarikh: 08/1/25		 Nama: En Kamarul Azian Jawatan: Pengurus Operasi Tarikh: 08/1/25		

GAMBAR DI TAPAK PROJEK: -



LOKASI DI JALAN KAMPUNG KAYAN A228



LOKASI DI JALAN KAMPUNG KAYAN A228



LOKASI DI JALAN KAMPUNG KAYAN A228




LOKASI DI JALAN KAMPUNG KAYAN A228



LOKASI DI JALAN KAMPUNG DESA PEMARAK



LOKASI DI JALAN KAMPUNG DESA PEMARAK



LOKASI DI JALAN KAMPUNG DESA PEMARAK



LOKASI DI JALAN KAMPUNG DESA PEMARAK



LOKASI DI JALAN KAMPUNG DESA PEMARAK



LOKASI DI JALAN KAMPUNG DESA PEMARAK



LOKASI DI JALAN HJ SARBANI 1



LOKASI DI JALAN HJ SARBANI 1