

**TAJUK PROJEK:**

PERMOHONAN PERMIT KERJA DAN IZIN LALU BAGI KERJA PEMBAIKAN DAN PEMASANGAN INFRASTRUKTUR CELCOMDIGI BERHAD DI JALAN GOPENG, KG KEPAYANG

# LAPORAN LAWATAN TAPAK AWALAN

**KORIDOR  
UTILITI**  
DARUL RIDZUAN

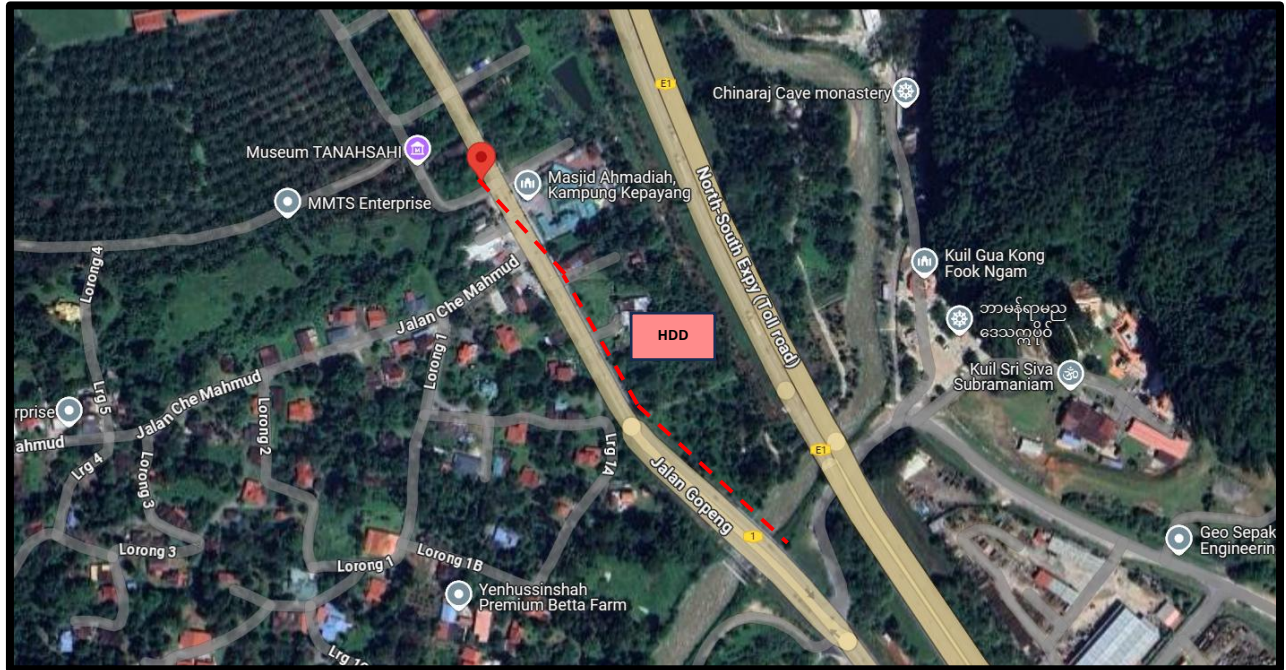


<b>NO. RUJUKAN FAIL:</b>	<b>KUDR/DIGI/B/02/25/0156</b>
<b>TARIKH LAWATAN:</b>	<b>25 FEBRUARI 2025</b>
<b>DISEDIAKAN OLEH:</b>	<b>NOOR FARAHIN BINTI MOHAMAD FAUZI</b>

**LOKASI PROJEK (GOOGLE MAPS) :-**

Koordinat Mula: **4.515784, 101.137674**

Koordinat Akhir: **4.518452, 101.13545**





**Jumlah Jarak: 388 meter**

**RINGKASAN LALUAN :-**

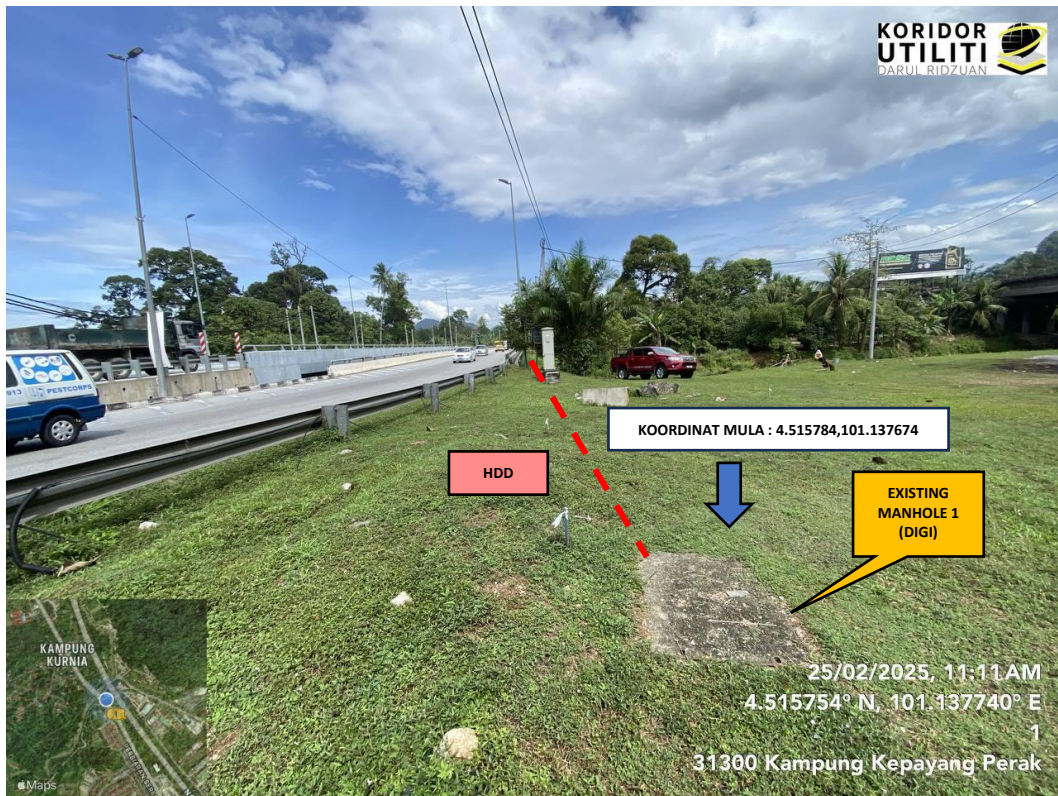
No.	Nama Laluan	Pihak Berkuasa	Jarak (m)
1.	JALAN IPOH – TANJUNG MALIM (FT.01)	JKR	366
2.	JAMBATAN SUNGAI RAI	JPS	22
3.			
4.			
5.			
6.			
7.			
<b>Jumlah Jarak:</b>			<b>388 m</b>

**RINGKASAN LAPORAN :-**

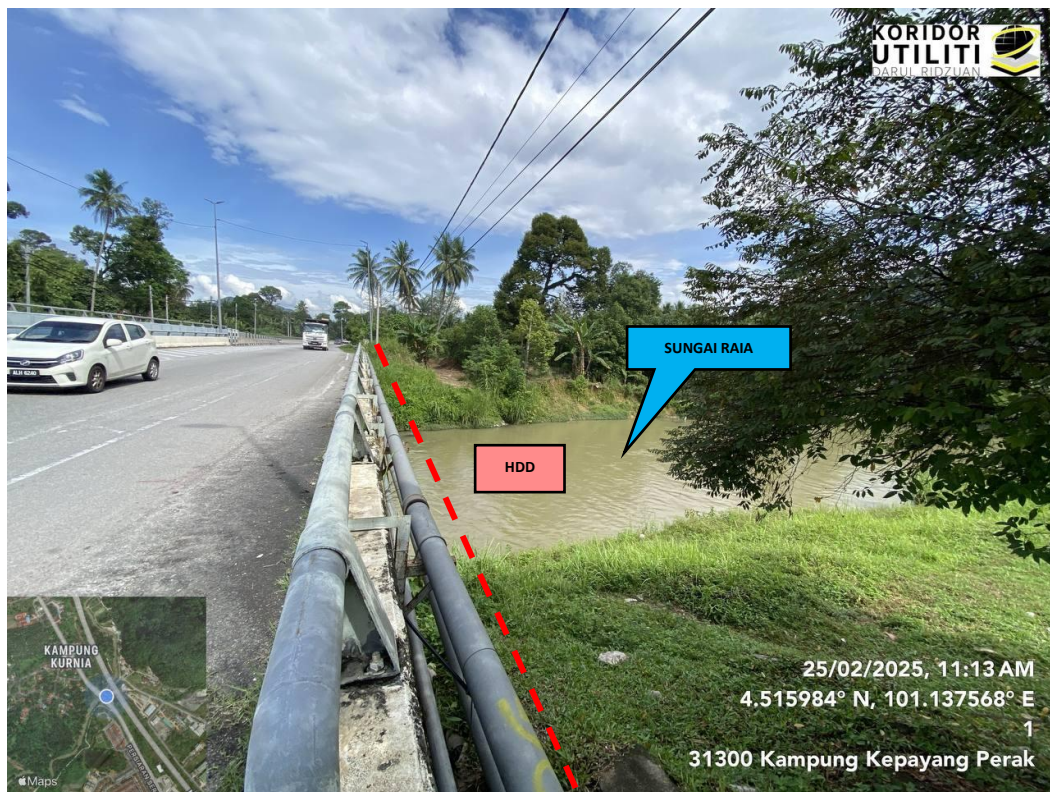
Kaedah Cadangan	Jarak, m	Kedalaman, m	Unit	
Horizontal Directional Drilling (HDD)	388	4.0	Meter	
Pipe Jacking			Meter	
Open Cut Trenching (Carriage Way)			Meter	
Open Cut Trenching (Grass Verge Way)			Meter	
<b>Jumlah Jarak :</b>		388	Meter	
Bilangan Pit/ Manhole		Kuantiti	Unit	
Cadangan Manhole (Telekomunikasi)			Nos	
Cadangan Pit HDD			Nos	
Cadangan Pit Pipe Jacking			Nos	
Cadangan Saiz Penggalian (Kawasan Open Cut)	Panjang, m	Lebar, m	Kedalaman, m	Unit, m <sup>3</sup>
Carriage Way Open Cut Trenching				
Grass Verge Way Open Cut Trenching				
Cadangan manhole HDD				
Cadangan Pit Pipe Jacking				
Cadangan Detail Manhole (Telekomunikasi)	Jenis		Nos	
Manhole				
Kelulusan Majlis Tempatan & Pihak Berkuasa	Pihak Berkuasa		Jarak	Unit, m
Jabatan Kerja Raya (JKR)	Jabatan Kerja Raya		366	Meter
Pihak Berkuasa Tempatan (PBT)				Meter
Pejabat Daerah (PD)				Meter
Jabatan Pengairan Dan Saliran (JPS)	Jabatan Pengairan dan Saliran		22	Meter
Lain-Lain / Tanah Persendirian				Meter
Nota Tambahan: -				
1. Secara keseluruhan, Pihak Berkuasa Melulus akan memberi kebenaran setelah menyemak kesesuaian kedudukan utiliti yang dimohon melalui Pelan Infrastruktur Utiliti (UDM).				

Disediakan:	Disemak:
	
Nama: <b>Noor Farahin Binti Mohamad Fauzi</b> Jawatan: <b>Pegawai Koridor Daerah</b> Tarikh: <b>25/02/2025</b>	Nama: <b>Kamarul Azian Kamaruzaman</b> Jawatan: <b>Pengurus Operasi</b> Tarikh: <b>25/02/2025</b>

**GAMBAR DI TAPAK PROJEK :-**



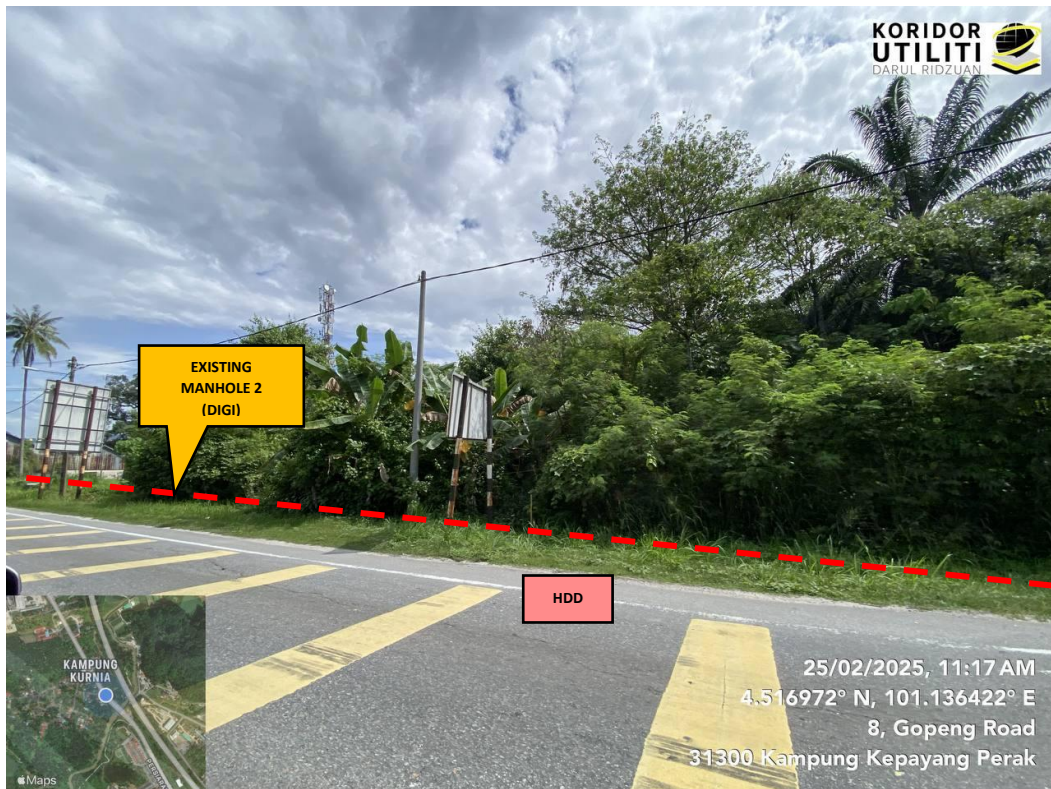
**LOKASI KOORDINAT MULA KERJA HDD DI JALAN IPOH – TANJUNG MALIM (FT.01)**  
**(Sambungan akan dibuat daripada Existing Manhole 1 ke Existing Manhole 2)**



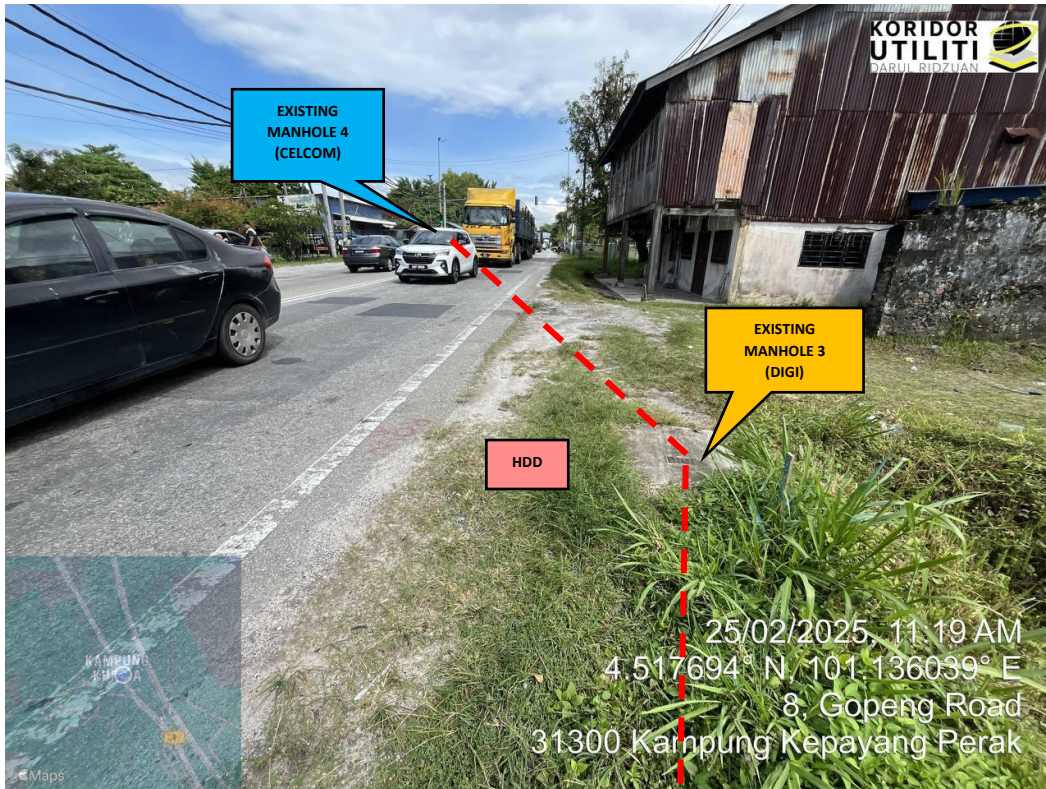
**JAJARAN KERJA HDD DI SUNGAI RAIJA**  
**(Akan bersambung ke Existing Manhole 2)**



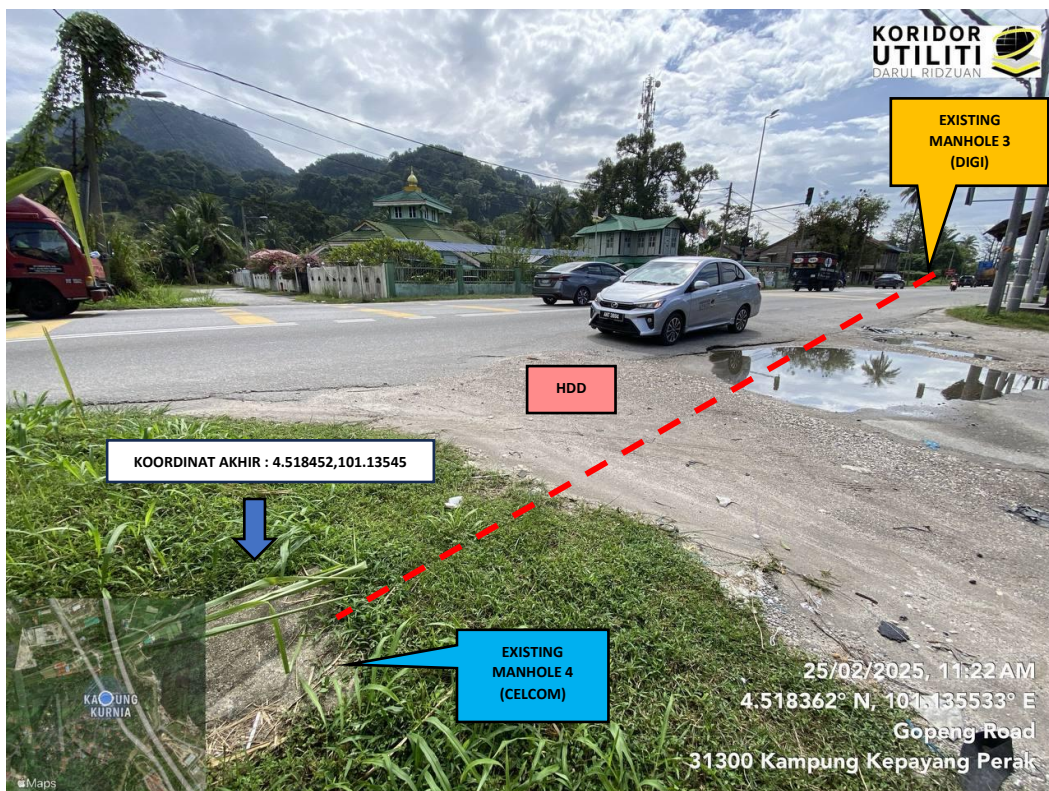
**JAJARAN KERJA HDD DI SUNGAI RAJA  
(Akan bersambung ke Existing Manhole 2)**



**JAJARAN KERJA HDD DAN KEDUDUKAN EXISTING MANHOLE 2 DI JALAN IPOH – TANJUNG MALIM (FT.01)  
(Akan bersambung ke Existing Manhole 3)**



**AJARAN KERJA HDD DAN KEDUDUKAN EXISTING MANHOLE 3 DI JALAN IPOH – TANJUNG MALIM (FT.01)**  
(Akan bersambung ke Existing Manhole 4)



**AJARAN KERJA HDD DAN KOORDINAT AKHIR EXISTING MANHOLE 4 DI JALAN IPOH – TANJUNG MALIM (FT.01)**  
(Sambungan daripada Existing Manhole 3 ke Existing Manhole 4)