

TAJUK PROJEK:

CADANGAN SKIM PERUMAHAN DI ATAS PT 265369 (HSD 229470) & PT 265370 (HSD 229471), BANDAR IPOH (S), DAERAH KINTA, PERAK DARUL RIDZUAN. (LOKASI : BANDAR IPOH. UNTUK TETUAN PERBADANAN SETIAUSAHA KERAJAAN NEGERI PERAK (SSI)

LAPORAN LAWATAN TAPAK AWALAN

**KORIDOR
UTILITI**
DARUL RIDZUAN



| | |
|--------------------------|------------------------------------|
| NO. RUJUKAN FAIL: | KUDR/IWK/B/12/24/0180 |
| TARIKH LAWATAN: | 14 MAC 2025 |
| DISEDIAKAN OLEH: | MUHAMMAD HARRITH BIN MUHTAR |

LOKASI PROJEK (GOOGLE MAPS) :-

Koordinat Mula: **4.598049, 101.106954**

Koordinat Akhir: **4.598612, 101.105166**





Jumlah Jarak: 354 meter

RINGKASAN LALUAN :-

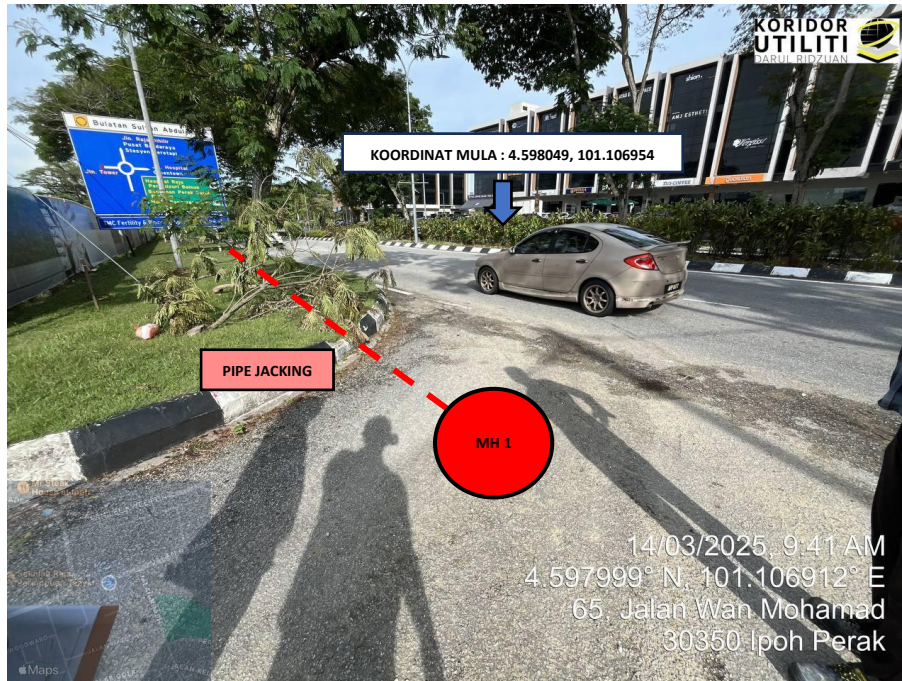
| No. | Nama Laluan | Pihak Berkuasa | Jarak (m) |
|----------------------|------------------------|----------------|------------------|
| 1. | JALAN RAJA DIHILIR | MBI | 354 meter |
| 2. | JALAN RAJA ASHMAN SHAH | | |
| 3. | | | |
| 4. | | | |
| 5. | | | |
| 6. | | | |
| 7. | | | |
| Jumlah Jarak: | | | 354 meter |

RINGKASAN LAPORAN :-

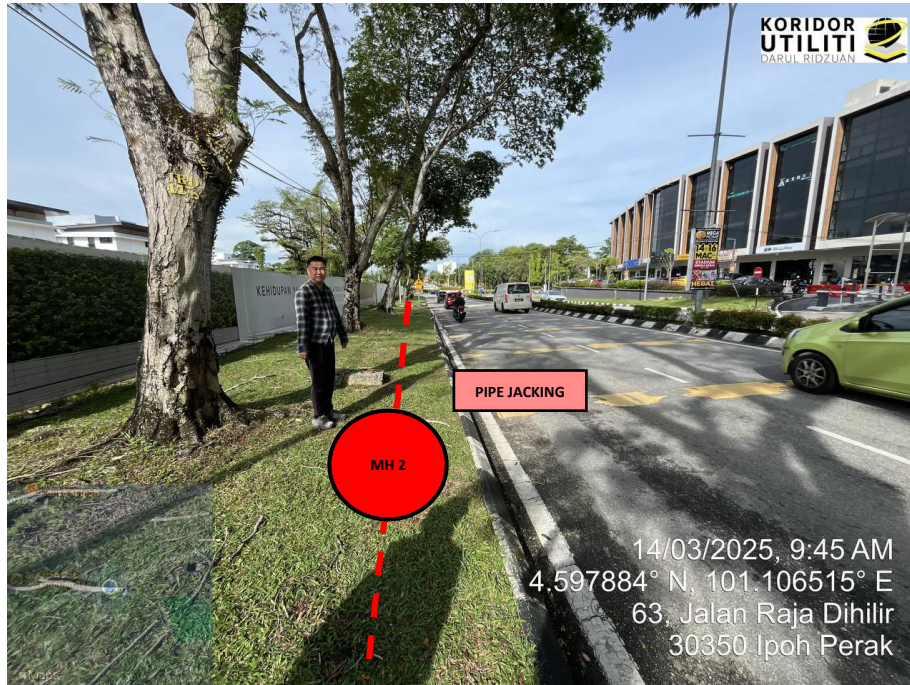
| Kaedah Cadangan | Jarak, m | Kedalaman, m | Unit | |
|--|-----------------------|--------------|--------------|----------------------|
| Horizontal Directional Drilling (HDD) | | | Meter | |
| Pipe Jacking | 354 | 4.0 | Meter | |
| Open Cut Trenching (Carriage Way) | | | Meter | |
| Open Cut Trenching (Grass Verge Way) | | | Meter | |
| Jumlah Jarak : | | 354 | Meter | |
| Bilangan Pit/ Manhole | | Kuantiti | Unit | |
| Cadangan Manhole (Telekomunikasi) | | | Nos | |
| Cadangan Pit HDD | | | Nos | |
| Cadangan Pit Pipe Jacking | | 8 | Nos | |
| Cadangan Saiz Penggalan (Kawasan Open Cut) | Panjang, m | Lebar, m | Kedalaman, m | Unit, m ³ |
| Carriage Way Open Cut Trenching | | | | |
| Grass Verge Way Open Cut Trenching | | | | |
| Cadangan Pit HDD | | | | |
| Cadangan Pit Pipe Jacking | - | 3.0 | 4.0 | - |
| Cadangan Detail Manhole (Telekomunikasi) | Jenis | | Nos | |
| Manhole | | | | |
| Kelulusan Majlis Tempatan & Pihak Berkuasa | Pihak Berkuasa | | Jarak | Unit, m |
| Jabatan Kerja Raya (JKR) | | | | Meter |
| Pihak Berkuasa Tempatan (PBT) | Majlis Bandaraya Ipoh | | 354 | Meter |
| Pejabat Daerah (PD) | | | | Meter |
| Jabatan Pengairan Dan Saliran (JPS) | | | | Meter |
| Lain-Lain / Tanah Persendirian | | | | Meter |
| Nota Tambahan: - | | | | |
| 1. Kerja-kerja pengorekan melibatkan jarak sepanjang 354-meter menggunakan kaedah <i>Pipe Jacking</i> adalah TIADA HALANGAN . | | | | |

| <u>Disediakan:</u> | <u>Disemak:</u> |
|---|---|
|  |  |
| Nama: Muhamad Harrith Bin Muhtar Jawatan: Penolong Pegawai Koridor Daerah Tarikh: 14/03/2025 | Nama: Kamarul Azian Kamaruzaman Jawatan: Pengurus Operasi Tarikh: 14/03/2025 |

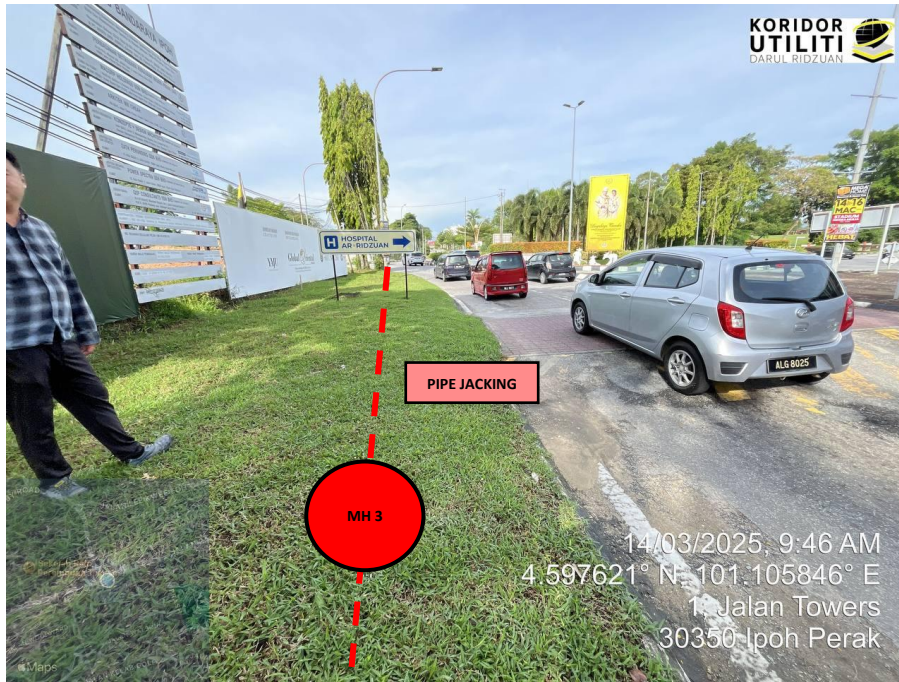
GAMBAR DI TAPAK PROJEK :-



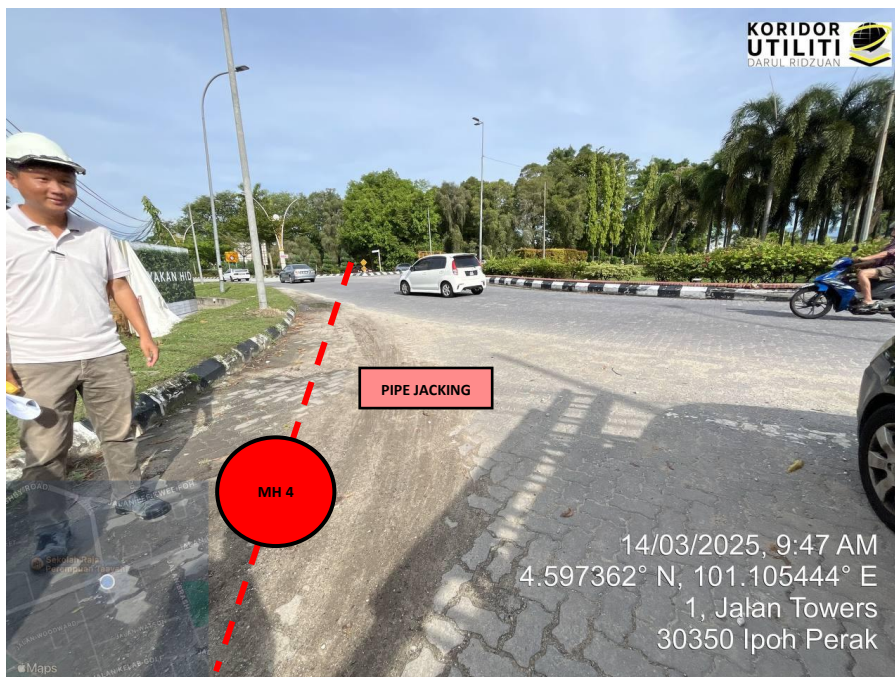
**LOKASI KOORDINAT MULA KOREKAN PIPE JACKING DI JALAN RAJA DIHILIR
(MANHOLE CADANGAN DI JALAN RAJA DIHILIR)**



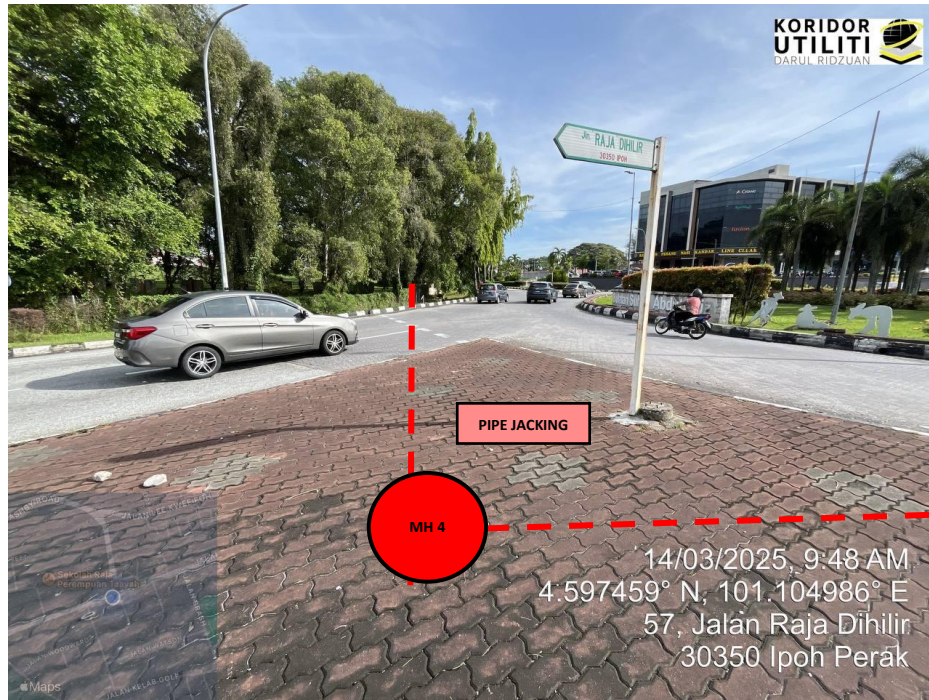
**LOKASI KOREKAN PIPE JACKING DI JALAN RAJA DIHILIR
(MANHOLE CADANGAN DI JALAN RAJA DIHILIR)**




**LOKASI KOREKAN PIPE JACKING DI JALAN RAJA DIHILIR
(MANHOLE CADANGAN DI JALAN RAJA DIHILIR)**




**LOKASI KOREKAN PIPE JACKING DI JALAN RAJA DIHILIR
(MANHOLE CADANGAN DI JALAN RAJA DIHILIR)**




**LOKASI KOREKAN PIPE JACKING DI JALAN RAJA DIHILIR
(MANHOLE CADANGAN DI JALAN RAJA DIHILIR)**



**LOKASI KOREKAN PIPE JACKING DI JALAN RAJA DIHILIR
(MANHOLE CADANGAN DI JALAN RAJA DIHILIR)**



**LOKASI KOREKAN PIPE JACKING DI JALAN RAJA DIHILIR
(MANHOLE CADANGAN DI JALAN RAJA DIHILIR)**



**LOKASI KOORDINAT AKHIR KOREKAN PIPE JACKING DI JALAN RAJA DIHILIR
(MANHOLE CADANGAN DI JALAN RAJA DIHILIR)**