

TAJUK PROJEK: PERMOHONAN BAGI MENDAPATKAN KEBENARAN LALUAN SERTA PERMIT PEMASANGAN DAN PENYAMBUNGAN KEMUDAHAN UTILITI TELEKOMUNIKASI SERTA PENGOREKAN UNTUK PROJEK FIBERISATION MAXIS BROADBAND SDN BHD DI DALAM REZAB JALAN (XP99 - KAMPUNG PINTU GERBANG)

LAPORAN LAWATAN TAPAK AWALAN

**KORIDOR
UTILITI**
DARUL RIDZUAN

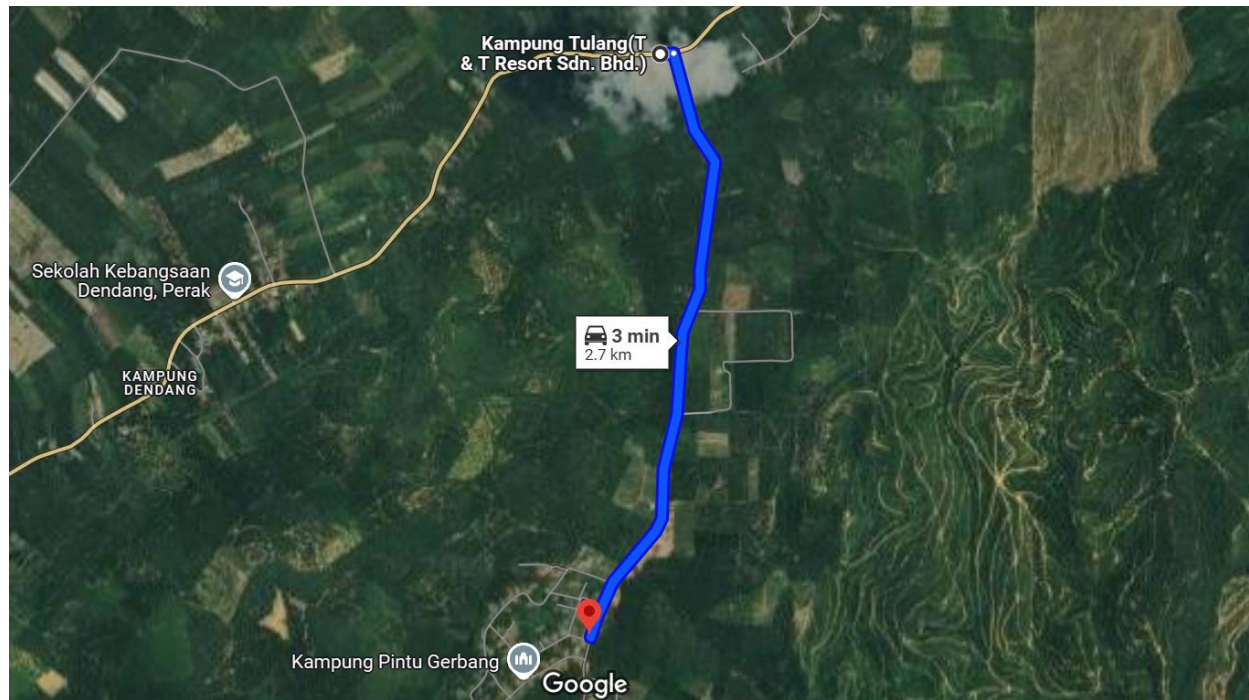


NO. RUJUKAN FAIL:	KUDR/MXS/A/11/24/0102
TARIKH LAWATAN:	11 OKTOBER 2024
DISEDIAKAN OLEH:	WAN MOHD FAKRULLAH

LOKASI PROJEK (GOOGLE MAPS) :-

Koordinat Mula : **4.511872,100.832037**

Koordinat Akhir : **4.489594, 100.829244**






Jumlah Jarak: 2677 Meter
(Jarak berdasarkan PIL)

RINGKASAN LALUAN :-

No.	Nama Laluan	Pihak Berkuasa	Jarak (m)
1.	JALAN SIPUTEH-BATU HAMPAR	JKR MANJUNG	58
2	JALAN KAMPUNG PINTU GERBANG	JKR MANJUNG	2619
Jumlah Jarak:			2677m

RINGKASAN LAPORAN:-

Kaedah Cadangan	Jarak, m	Kedalaman, m	Unit	
Horizontal Directional Drilling (HDD)	2671	4	Meter	
Pipe Jacking			Meter	
Open Cut Trenching (Carriage Way)			Meter	
Open Cut Trenching (Grass Verge Way)	6	1.5	Meter	
Jumlah Jarak :		2677	Meter	
Bilangan Pit/ Manhole		Kuantiti	Unit	
Cadangan Manhole (Telekomunikasi)		13	Nos	
Cadangan Pit HDD		13	Nos	
Cadangan Pit Pipe Jacking			Nos	
Cadangan Saiz Penggalian (Kawasan Open Cut)	Panjang, m	Lebar, m	Kedalaman, m	Unit, m³
Carriage Way Open Cut Trenching				
Grass Verge Way Open Cut Trenching				
Cadangan Pit HDD	3	1	1.5	4.5
Cadangan Pit Pipe Jacking				
Cadangan Detail Manhole (Telekomunikasi)	Jenis		Nos	
Manhole	JRC7		13	
Kelulusan Majlis Tempatan & Pihak Berkuasa	Pihak Berkuasa	Jarak,m	Unit, m	
Jabatan Kerja Raya (JKR)	JKR MANJUNG	2677	Meter	
Pihak Berkuasa Tempatan (PBT)			Meter	
Pejabat Daerah (PD)			Meter	
Jabatan Pengairan Dan Saliran (JPS)			Meter	
Lain-Lain / Tanah Persendirian			Meter	
Nota Tambahan: -				
Disediakan:	Disemak:	Disahkan:		
 Nama: En Wan Mohd Fakhri Jawatan: Pegawai Koridor Daerah Tarikh: 12/11/24	 Nama: En Kamarul Azian Jawatan: Pengurus Operasi Tarikh: 12/11/24	 Nama: Ir. Ahmad Afiq Bin Abu Kasim Jawatan: Jurutera Profesional No Sijil: 2422-010000-C121544 Tarikh:		

GAMBAR DI TAPAK PROJEK: -




LOKASI DI JALAN SIPUTEH-BATU HAMPAR



LOKASI DI JALAN SIPUTEH-BATU HAMPAR



LOKASI DI JALAN KAMPUNG PINTU GERBANG



LOKASI DI JALAN KAMPUNG PINTU GERBANG



LOKASI DI JALAN KAMPUNG PINTU GERBANG




LOKASI DI JALAN KAMPUNG PINTU GERBANG



LOKASI DI JALAN KAMPUNG PINTU GERBANG



LOKASI DI JALAN KAMPUNG PINTU GERBANG



LOKASI DI JALAN KAMPUNG PINTU GERBANG



LOKASI DI JALAN KAMPUNG PINTU GERBANG