

### **TAJUK PROJEK :**

PERMOHONAN IZINLALU BAGI PERMOHONAN SAMBUNGAN SILANG PAIP AIR  
RETIKULASI BAGI CADANGAN SKIM PERNIAGAAN YANG MENGANDUNGI 3 UNIT  
KEDAI PEJABAT 2 TINGKAT DIATAS LOT 60442-LOT 60424 (FASA 1) DAN  
CADANGAN SKIM PERUMAHAN YANG MENGANDUNGI 18 UNIT RUMAH  
BERKEMBAR 2 TINGKAT DI ATAS LOT 60425-LOT 60442 (FASA 2) TAMAN TIMUR,  
MUKIM DURIAN SEBATANG, DAERAH HILIR PERAK, PERAK DARUL RIDZUAN

# **LAPORAN LAWATAN TAPAK AWALAN**

**KORIDOR  
UTILITI  
DARUL RIDZUAN**



<b>NO. RUJUKAN FAIL:</b>	<b>KUDR/LAP/B/07/24/0019</b>
<b>TARIKH LAWATAN:</b>	<b>29/07/2024</b>
<b>DISEDIAKAN OLEH:</b>	<b>MOHD SHAHRUL AZRI BIN MOHAMED NOR</b>

**LOKASI PROJEK (GOOGLE MAPS) :-**

Koordinat Mula : 4.021989,101.029191

Koordinat Akhir : 4.021926,101.029161






**JUMLAH JARAK :10 METER**

**RINGKASAN LALUAN :-**

No.	Nama Laluan	Pihak Berkuasa	Jarak (m)
1.	JALAN SUNGAI NIBONG	MAJLIS PERBANDARAN TELUK INTAN	10 Meter
<b>Jumlah Jarak:</b>			<b>10 Meter</b>

**RINGKASAN LAPORAN :-**


Kaedah Cadangan	Jarak, m	Kedalaman, m	Unit	
Horizontal Directional Drilling (HDD)			Meter	
Pipe Jacking			Meter	
Open Cut Trenching (Carriage Way)	10	0.7	Meter	
Open Cut Trenching (Grass Verge Way)			Meter	
	<b>Bil Tiang</b>	<b>Kedalaman, m</b>		
<b>PENANAMAN TIANG</b>				
<b>Jumlah Jarak :</b>		10	Meter	
<b>Bilangan Pit/ Manhole</b>		<b>Kuantiti</b>	<b>Unit</b>	
Cadangan Manhole (Telekomunikasi)			Nos	
Cadangan Pit HDD			Nos	
Cadangan Pit Pipe Jacking			Nos	
<b>Cadangan Saiz Penggalian (Kawasan Open Cut )</b>	<b>Panjang, m</b>	<b>Lebar, m</b>	<b>Kedalaman, m</b>	<b>Unit, m<sup>3</sup></b>
Carriage Way Open Cut Trenching	10	0.6	0.7	4.2
Grass Verge Way Open Cut Trenching				
Cadangan Pit HDD				
Cadangan Pit Pipe Jacking				
<b>Cadangan Detail Manhole (Telekomunikasi)</b>	<b>Jenis</b>		<b>Nos</b>	
Manhole				
<b>Kelulusan Majlis Tempatan &amp; Pihak Berkuasa</b>	<b>Pihak Berkuasa</b>		<b>Jarak</b>	<b>Unit, m</b>
Jabatan Kerja Raya (JKR)				Meter
Pihak Berkuasa Tempatan (PBT)	MAJLIS PERBANDARAN TELUK INTAN		10	Meter
Pejabat Daerah (PD)				Meter
Jabatan Pengairan Dan Saliran (JPS)				Meter
Lain-Lain / Tanah Persendirian				Meter
<b>Nota Tambahan: -</b>				

Disediakan:	Disemak:	Disahkan:
 Nama: Mohd Shahrul Azri Bin Mohamed Nor Jawatan: Pegawai Koridor Daerah Tarikh: 31/07/2024	 Nama: En Kamarul Azian Jawatan: Pengurus Operasi Tarikh: 31/07/2024	 Nama: Ir Ahmad Afiq Bin Abu Kasim Jawatan: Jurutera Profesional No Sijil: 2422-010000-C121544 Tarikh: 31/07/2024

**GAMBAR DI TAPAK PROJEK :-**

**KOORDINAT MULA: 4.021989,101.029191**





**LALUAN OPEN CUT**



**KOORDINAT AKHIR: 4.021926,101.029161**