

PROJEK PENYEDIAAN POINT OF PRESENCE (POP) FASA 2 HAB INFRASTRUKTUR GENTIAN OPTIK BERHAMPIRAN DENGAN SEKOLAH, PREMIS KERAJAAN DAN KOMUNITI SEKITARNYA OLEH KEMENTERIAN KOMUNIKASI (ZON UTARA – PERAK & KEDAH) SERAHAN DOKUMEN LENGKAP BAGI PERMOHONAN KELULUSAN IZIN LALU ABDB009 - SEKOLAH JENIS KEBANGSAAN (TAMIL) LADANG KUALA BERNAM

LAPORAN LAWATAN TAPAK AWALAN

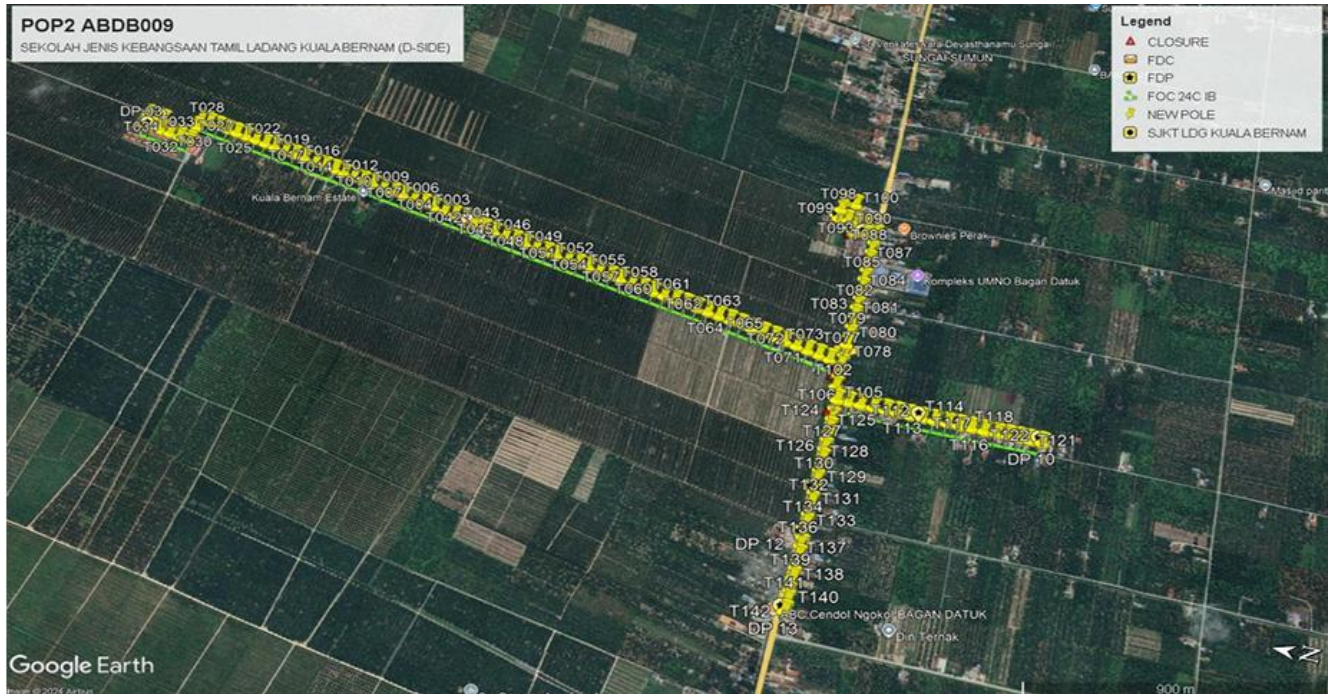
**KORIDOR
UTILITI**
DARUL RIDZUAN



NO. RUJUKAN FAIL:	KUDR/KACP/A/02/25/0184
TARIKH LAWATAN:	17/09/2025
DISEDIAKAN OLEH:	MOHD DANIAL BIN MOHD ADNAN

LOKASI PROJEK (GOOGLE MAPS) :-

Koordinat Mula: 3.902256,100.837083
Koordinat Akhir: 3.890093,100.826841





Jumlah Jarak: 2530meter

RINGKASAN LALUAN :-


No.	Nama Laluan	Pihak Berkuasa	Jarak (METER)
1.	JALAN SIMPANG EMPAT – BAGAN DATUK	JKR BAGAN DATUK	1515 METER
2.	JALAN PARIT 2 SUNGAI SUMUN	PDT BAGAN DATUK	662 METER
3.	PERUMAHAN AWAM PARIT 4 SUNGAI SUMUN	MPTI	353 METER
4.	KUALA BERNAM ESTATE	PERSENDIRIAN	2870 METER
Jumlah Jarak:			2530 METER

RINGKASAN LAPORAN :-

Kaedah Cadangan	Jarak, m	Kedalaman, m	Unit	
Horizontal Directional Drilling (HDD)	10	3	Meter	
Pipe Jacking			Meter	
Open Cut Trenching (Carriage Way)			Meter	
Open Cut Trenching (Grass Verge Way)	6	1.5	Meter	
Penanaman Tiang	2514	1.5	Meter	
Jumlah Jarak :		2530	Meter	
Bilangan Pit/ Manhole		Kuantiti	Unit	
Cadangan Manhole (Telekomunikasi)			Nos	
Cadangan Pit HDD			Nos	
Cadangan Pit Pipe Jacking			Nos	
Penanaman Tiang		67	Nos	
Cadangan Saiz Penggalian (Kawasan Open Cut)	Panjang, m	Lebar, m	Kedalaman, m	Unit, m³
Carriage Way Open Cut Trenching				
Grass Verge Way Open Cut Trenching	6	0.6	1.5	5.4
Cadangan Pit HDD				
Cadangan Pit Pipe Jacking				
Cadangan Detail Manhole (Telekomunikasi)	Jenis		Nos	
Manhole	Telekomunikasi		2	
Kelulusan Majlis Tempatan & Pihak Berkuasa	Pihak Berkuasa		Jarak	Unit, m
Jabatan Kerja Raya (JKR)	JKR BAGAN DATUK		1515	Meter
Pihak Berkuasa Tempatan (PBT)	MPTI		353	Meter
Pejabat Daerah & Tanah (PDt)	PDT BAGAN DATUK		662	Meter
Jabatan Pengairan Dan Saliran (JPS)				Meter
Lain-Lain / Tanah Persendirian	PERSENDIRIAN		2870	Meter
Nota Tambahan: -				

Disediakan:	Disemak:
	
Nama: Mohd Danial Bin Mohd Adnan Jawatan: Penolong Pegawai Koridor Daerah Tarikh: 17/09/2025	Nama: Kamarul Azian Kamaruzaman Jawatan: Pengurus Operasi Tarikh: 17/09/2025

Gambar di tapak projek:



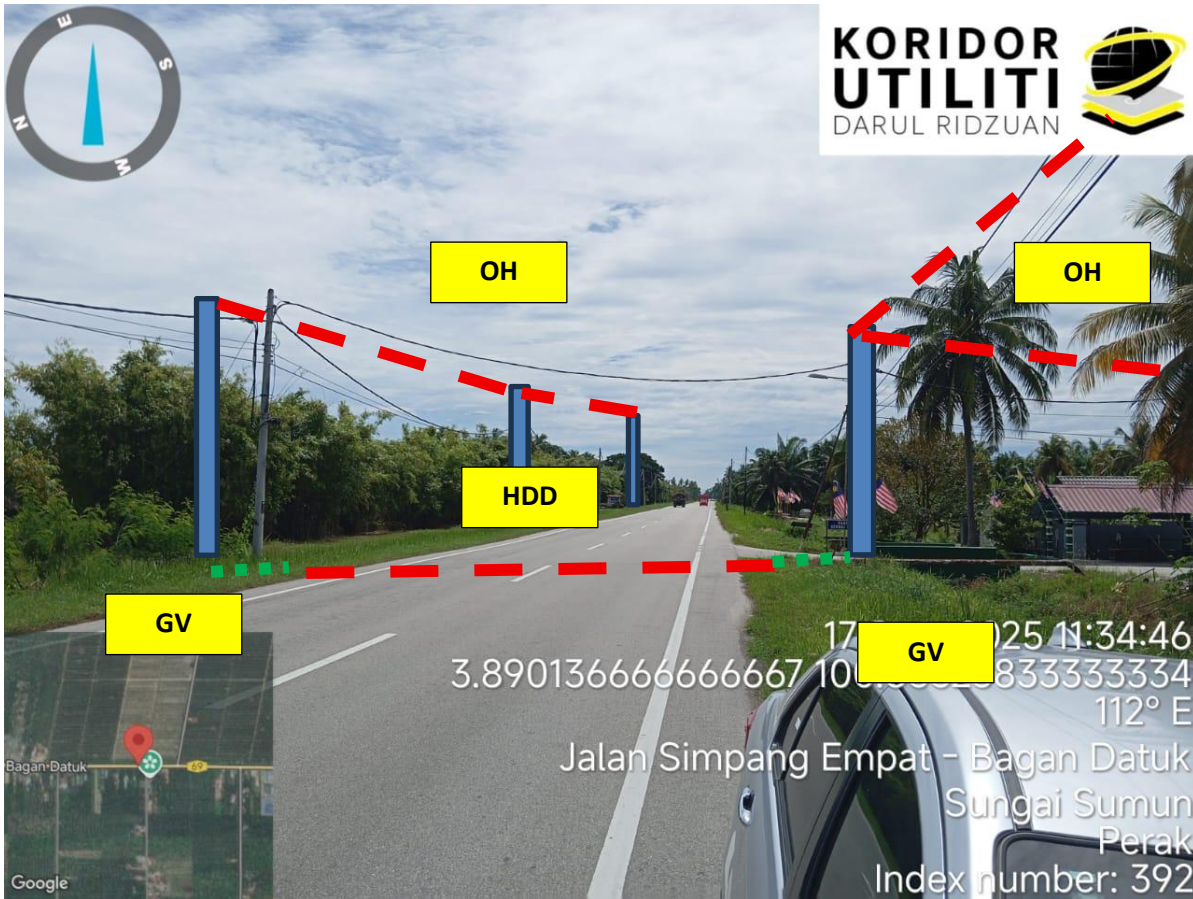
Jalan Kuala Bernam Estate



Jalan Simpang Empat – Bagan Datuk




Jalan Simpang Empat – Bagan Datuk



Jalan Simpang Empat – Bagan Datuk



Jalan Simpang Empat – Bagan Datuk



OH

17 Sept 2025 11:34:18
3.8901333333333334 100.83328666666667
142° SE
Jalan Simpang Empat - Bagan Datuk
Sungai Sumun
Perak
Index number: 390


Jalan Simpang Empat – Bagan Datuk




Koordinat Akhir:
3.890093,100.826841

17 Sept 2025 11:44:04
3.8901416666666666 100.83325
281° W
Parit 2
Sungai Sumun
Perak
Index number: 393

Jalan Simpang Empat - Bagan Datuk



Jalan Parit 2, Sungai Sumun.




Jalan Parit 2, Sungai Sumun.



Jalan Perumahan Awam Parit 4



Jalan Perumahan Awam Parit 4



Jalan Perumahan Awam Parit 4