

**TAJUK PROJEK:**

PROJEK PENYEDIAAN POINT OF PRESENCE (POP) FASA 2 HAB INFRASTRUKTUR GENTIAN OPTIK BERHAMPIRAN DENGAN SEKOLAH, PREMIS KERAJAAN DAN KOMUNITI SEKITARNYA OLEH KEMENTERIAN KOMUNIKASI (ZON UTARA – PERAK & KEDAH) SERAHAN DOKUMEN LENGKAP BAGI PERMOHONAN KLULUSAN IZIN LALU ABB2093 – SEKOLAH KEBANGSAAN SERI TRONOH

# LAPORAN LAWATAN TAPAK AWALAN

**KORIDOR  
UTILITI**  
DARUL RIDZUAN



<b>NO. RUJUKAN FAIL:</b>	<b>KUDR/KACP/A/01/25/0110</b>
<b>TARIKH LAWATAN:</b>	<b>15 APRIL 2025</b>
<b>DISEDIAKAN OLEH:</b>	<b>MUHAMAD FIRDAUS BIN APRISUL</b>

**LOKASI PROJEK (GOOGLE MAPS) :-**

Koordinat Mula: 4.42191,100.985366  
 Koordinat Akhir: 4.42315,100.988277  
 4.424095,100.984918  
 4.426591,100.986613  
 4.428473,100.984671  
 4.428839,100.986418




Jumlah Jarak : 1910 meter

**RINGKASAN LALUAN :-**

No.	Nama Laluan	Pihak Berkuasa	Jarak (m)
1.	JALAN TRONOH	MD BATU GAJAH	141
2.	JALAN BARU	MD BATU GAJAH	347
3.	TAMAN TRONOH HIJAU	MD BATU GAJAH	256
4.	JALAN BOTA LAMA	MD BATU GAJAH	530
5.	LALUAN T/H 8	MD BATU GAJAH	184
6.	JALAN T/H 6/LORONG IMPIAN	MD BATU GAJAH	452
7.			
8.			
9.			
<b>Jumlah Jarak:</b>			<b>1910 m</b>

**RINGKASAN LAPORAN :-**

<b>Kaedah Cadangan</b>	<b>Jarak, m</b>	<b>Kedalaman, m</b>	<b>Unit</b>	
Horizontal Directional Drilling (HDD)			Meter	
Pipe Jacking			Meter	
Open Cut Trenching (Carriage Way)		1.5	Meter	
Open Cut Trenching (Grass Verge Way)			Meter	
Penanaman Tiang	1910	1.5	Meter	
<b>Jumlah Jarak :</b>		1910	Meter	
<b>Bilangan Pit/ Manhole</b>			<b>Kuantiti</b>	
Cadangan Manhole (Telekomunikasi)			Nos	
Cadangan Pit HDD			Nos	
Cadangan Manhole			Nos	
Penanaman Tiang			61	
<b>Cadangan Saiz Penggalian (Kawasan Open Cut)</b>	<b>Panjang, m</b>	<b>Lebar, m</b>	<b>Kedalaman, m</b>	<b>Unit, m<sup>3</sup></b>
Carriage Way Open Cut Trenching				
Grass Verge Way Open Cut Trenching				
Cadangan Manhole HDD				
Cadangan Pit HDD				
<b>Cadangan Detail Manhole</b>	<b>Jenis</b>		<b>Nos</b>	
Manhole				
<b>Kelulusan Majlis Tempatan &amp; Pihak Berkuasa</b>	<b>Pihak Berkuasa</b>	<b>Jarak</b>	<b>Unit, m</b>	
Jabatan Kerja Raya (JKR)			Meter	
Pihak Berkuasa Tempatan (PBT)	Majlis Daerah Batu Gajah	1910	Meter	
Pejabat Daerah (PD)			Meter	
Jabatan Pengairan Dan Saliran (JPS)			Meter	
Lain-Lain / Tanah Persendirian			Meter	
<b>Nota Tambahan: -</b>				
<ol style="list-style-type: none"> <li>1. Lawatan tapak pada 15.04.2025 mendapati permohonan pengorekan melibatkan jarak sepanjang 1910-meter menggunakan kaedah Penanaman Tiang (OH).</li> <li>2. Pelan Infrastruktur Utiliti (UDM) dan Pelan Kawalan Trafik (TCP) diperlukan bagi syarat-syarat kelulusan permit.</li> <li>3. Secara keseluruhan, Pihak Berkuasa Melulus akan memberikan kebenaran setelah menyemak kesesuaian utiliti berdasarkan Pelan Infrastruktur Utiliti (UDM).</li> </ol>				

<b>Disediakan:</b>	<b>Disemak:</b>
	
Nama: <b>Muhamad Firdaus Bin Aprisul</b> Jawatan: <b>Penolong Pegawai Koridor Daerah</b> Tarikh: <b>15/04/2025</b>	Nama: <b>Kamarul Azian Kamaruzaman</b> Jawatan: <b>Pengurus Operasi</b> Tarikh: <b>15/04/2025</b>

**GAMBAR DI TAPAK PROJEK :-**




**LOKSI DI JALAN SEKOLAH KEBANGSAAN SERI TRONOH**



**LOKASI DI JALAN SEKOLAH KEBANGSAAN SERI TRONOH**

**GAMBAR DI TAPAK PROJEK :-**



**LOKASI DI JALAN TRONOH**



**LOKASI DI JALAN BARU**

**GAMBAR DI TAPAK PROJEK :-**



**LOKASI DI JALAN BARU**




**LOKASI DI JALAN BARU**

**GAMBAR DI TAPAK PROJEK :-**



**LOKASI DI JALAN TAMAN TRONOH HIJAU**



**LOKASI DI JALAN TAMAN TRONOH HIJAU**

**GAMBAR DI TAPAK PROJEK :-**



**LOKASI DI JALAN BARU**




**LOKASI DI JALAN BOTA LAMA**

GAMBAR DI TAPAK PROJEK :-



LOKASI DI JALAN BOTA LAMA



LOKASI DI JALAN BOTA LAMA

**GAMBAR DI TAPAK PROJEK :-**



**LOKASI DI JALAN BOTA LAMA**



**LOKASI DI JALAN BOTA LAMA**

**GAMBAR DI TAPAK PROJEK :-**



**LOKASI DI JALAN LORONG T/H 6**




**LOKASI DI JALAN LORONG T/H 6**

**GAMBAR DI TAPAK PROJEK :-**



**LOKASI DI JALAN IMPIAN 9**



**LOKASI DI JALAN IMPIAN 9**

**GAMBAR DI TAPAK PROJEK :-**



**LOKASI DI JALAN BOTA LAMA**



**LOKASI DI LALUAN T/H 8**

**GAMBAR DI TAPAK PROJEK :-**



**LOKASI DI LALUAN T/H 8**