

TAJUK PROJEK:

PERMOHONAN BEKALAN ELEKTRIK CADANGAN KE DIALAMAT 17A, JALAN MARGOSA, TAMAN PINJI, 31650 IPOH, PERAK

LAPORAN LAWATAN TAPAK AWALAN

**KORIDOR
UTILITI**
DARUL RIDZUAN

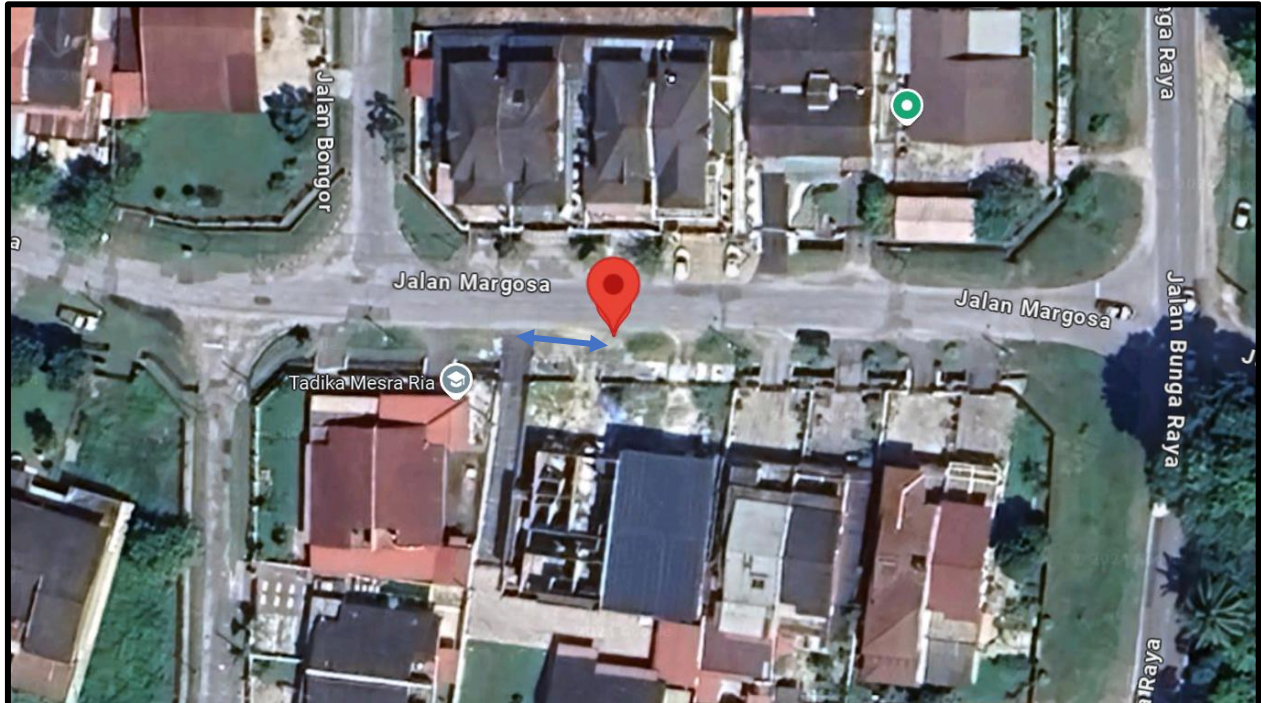


NO. RUJUKAN FAIL:	KUDR/TNBB/B/10/24/0076
TARIKH LAWATAN:	8 OKTOBER 2024
DISEDIAKAN OLEH:	SITI NOR AMANINA BINTI RAMLI

LOKASI PROJEK (GOOGLE MAPS) :-

Koordinat Mula: **4.57349, 101.08437**

Koordinat Akhir: **4.573496, 101.084221**





Jumlah Jarak: 17 meter

RINGKASAN LALUAN :-

No.	Nama Laluan	Pihak Berkuasa	Jarak (m)
1.	Jalan Margosa	MBI	17 m
2.			
3.			
4.			
5.			
6.			
Jumlah Jarak:			17 m

RINGKASAN LAPORAN:-


Kaedah Cadangan	Jarak, m	Kedalaman, m	Unit	
Horizontal Directional Drilling (HDD)			Meter	
Pipe Jacking			Meter	
Open Cut Trenching (Carriage Way)			Meter	
Open Cut Trenching (Grass Verge Way)	17	1.5	Meter	
Jumlah Jarak :		17	Meter	
Bilangan Pit/ Manhole		Kuantiti	Unit	
Cadangan Manhole (Telekomunikasi)			Nos	
Cadangan Pit HDD			Nos	
Cadangan Pit Pipe Jacking			Nos	
Cadangan Saiz Penggalian (Kawasan Open Cut)	Panjang, m	Lebar, m	Kedalaman, m	Unit, m³
Carriage Way Open Cut Trenching				
Grass Verge Way Open Cut Trenching	17	0.6	1.5	15.3
Cadangan Pit HDD				
Cadangan Pit Pipe Jacking				
Cadangan Detail Manhole (Telekomunikasi)	Jenis		Nos	
Manhole				
Kelulusan Majlis Tempatan & Pihak Berkuasa	Pihak Berkuasa		Jarak	Unit, m
Jabatan Kerja Raya (JKR)				Meter
Pihak Berkuasa Tempatan (PBT)	MAJLIS BANDARAYA IPOH		17	Meter
Pejabat Daerah (PD)				Meter
Jabatan Pengairan Dan Saliran (JPS)				Meter
Lain-Lain / Tanah Persendirian				Meter
Nota Tambahan: -				

<u>Disediakan:</u>	<u>Disemak:</u>
	
Nama: Siti Nor Amanina Ramli Jawatan: Pegawai Koridor Daerah Tarikh: 8/10/2024	Nama: Kamarul Azian Bin Kamaruzaman Jawatan: Pengurus Operasi Tarikh: 8/10/2024

GAMBAR DI TAPAK PROJEK :-



LOKASI DI JALAN MARGOSA



KOREKAN TERBUKA DI KAWASAN TIDAK BERTURAP SEPANJANG 17 METER