

TAJUK PROJEK:

**PROJEK PENYEDIAAN POINT OF PRESENCE (POP) FASA 2 HAB
INFRASTRUKTUR GENTIAN OPTIK BERHAMPIRAN DENGAN SEKOLAH,
PREMIS KERAJAAN DAN KOMUNITI SEKITARNYA OLEH
KEMENTERIAN KOMUNIKASI (ZON UTARA – PERAK & KEDAH)
SERAHAN DOKUMEN LENGKAP BAGI PERMOHONAN KELULUSAN
IZIN LALU ABAB019 - SEKOLAH KEBANGSAAN SUNGAI NIPAH**



LAPORAN LAWATAN TAPAK AWALAN

**KORIDOR
UTILITI**
DARUL RIDZUAN




NO. RUJUKAN FAIL:	KUDR/KACP/A/01/25/0006
TARIKH LAWATAN:	04/02/2025
DISEDIAKAN OLEH:	MOHD SHAHRUL AZRI BIN MOHAMED NOR

RINGKASAN LAPORAN:-

Kaedah Cadangan		Jarak, m	Kedalaman, m	Unit	
Horizontal Directional Drilling (HDD)				Meter	
Pipe Jacking				Meter	
Open Cut Trenching (Carriage Way)				Meter	
Open Cut Trenching (Grass Verge Way)				Meter	
Jumlah Jarak :				Meter	
Bilangan Pit/ Manhole			Kuantiti	Unit	
Cadangan Manhole (Telekomunikasi)				Nos	
Cadangan Pit HDD				Nos	
Cadangan Pit Pipe Jacking				Nos	
Cadangan Penanaman Tiang			115	Nos	
Cadangan Saiz Penggalian (Kawasan Open Cut)		Panjang, m	Lebar, m	Kedalaman, m	Unit, m ³
Carriage Way Open Cut Trenching					
Grass Verge Way Open Cut Trenching					
Cadangan Pit HDD					
Cadangan Pit Pipe Jacking					
Cadangan Tiang		4,534	0.3	1.5	
Cadangan Detail Manhole (Telekomunikasi)		Jenis		Nos	
Manhole					
Kelulusan Majlis Tempatan & Pihak Berkuasa		Pihak Berkuasa		Jarak	Unit, m
Jabatan Kerja Raya (JKR)		JKR Bagan Datuk		3953	Meter
Pihak Berkuasa Tempatan (PBT)					Meter
Pejabat Daerah (PD)		PDT Bagan Datuk		581	Meter
Jabatan Pengairan Dan Saliran (JPS)					Meter
Lain-Lain / Tanah Persendirian					Meter
Nota Tambahan:					
Disediakan:			Disemak:		
 Nama: Mohd Shahrul Azri Bin Mohamed Nor Jawatan: Penolong Pegawai Koridor Daerah Tarikh: 04/02/2025			 Nama: En Kamarul Azian bin Kamaruzaman Jawatan: Pengurus Operasi Tarikh: 04/02/2025		



GAMBAR DI TAPAK PROJEK:-



Jalan Hutan Melintang -Bagan Datok



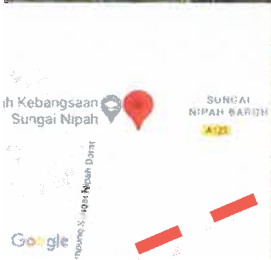
Jalan Hutan Melintang -Bagan Datok



Jalan Hutan Melintang -Bagan Datok



Feb 4, 2025 10:42:10 AM
3.981515N 100.744390E
A123
Bagan Datuk
Perak
Index number: 26



Feb 4, 2025 10:43:38 AM
3.981357N 100.745738E
A123
Bagan Datuk
Perak
Index number: 29

Jalan Hutan Melintang -Bagan Datok



Jalan Hutan Melintang - Bagan Datuk



Feb 4, 2025 10:45:28 AM
3.984370N 100.757480E
A123
Bagan Datuk
Perak
Index number: 42



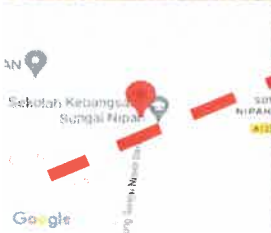
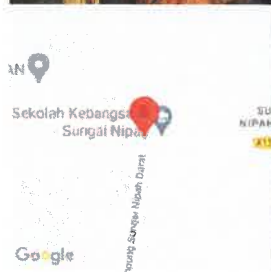
Feb 4, 2025 10:46:09 AM
3.987783N 100.761207E
A123
Bagan Datuk
Perak
Index number: 49

Jalan Hutan Melintang -Bagan Datuk



Jalan Hutan Melintang -Bagan Datuk





Lorong Kampung Sungai Nipah Darat



Lorong Kampung Sungai Nipah



Jalan Hutan Melintang – Bagan Datuk



OH

Feb 4, 2025 11:09:56 AM
3.981547N 100.743677E
A123

Bagan Datuk
Perak
Index number: 78



KOORDINAT : 3.980091,100.743481

OH

Feb 4, 2025 11:12:46 AM
3.981287N 100.743682E
Kampung Sungai Nipah Darat

Bagan Datuk
Perak
Index number: 81

Lorong Kampung Sungai Nipah Darat