

**TAJUK PROJEK:**

**PROJEK PENYEDIAAN POINT OF PRESENCE (POP) FASA 2 HAB  
INFRASTRUKTUR GENTIAN OPTIK BERHAMPIRAN DENGAN  
SEKOLAH, PREMIS KERAJAAN DAN KOMUNITI SEKITARNYA OLEH  
KEMENTERIAN KOMUNIKASI (ZON UTARA – PERAK & KEDAH)  
SERAHAN DOKUMEN LENGKAP BAGI PERMOHONAN KELULUSAN  
IZIN LALU ABA5015 - SEKOLAH KEBANGSAAN SUNGAI JEJAWI**

# **LAPORAN LAWATAN TAPAK AWALAN**

**KORIDOR  
UTILITI**  
DARUL RIDZUAN

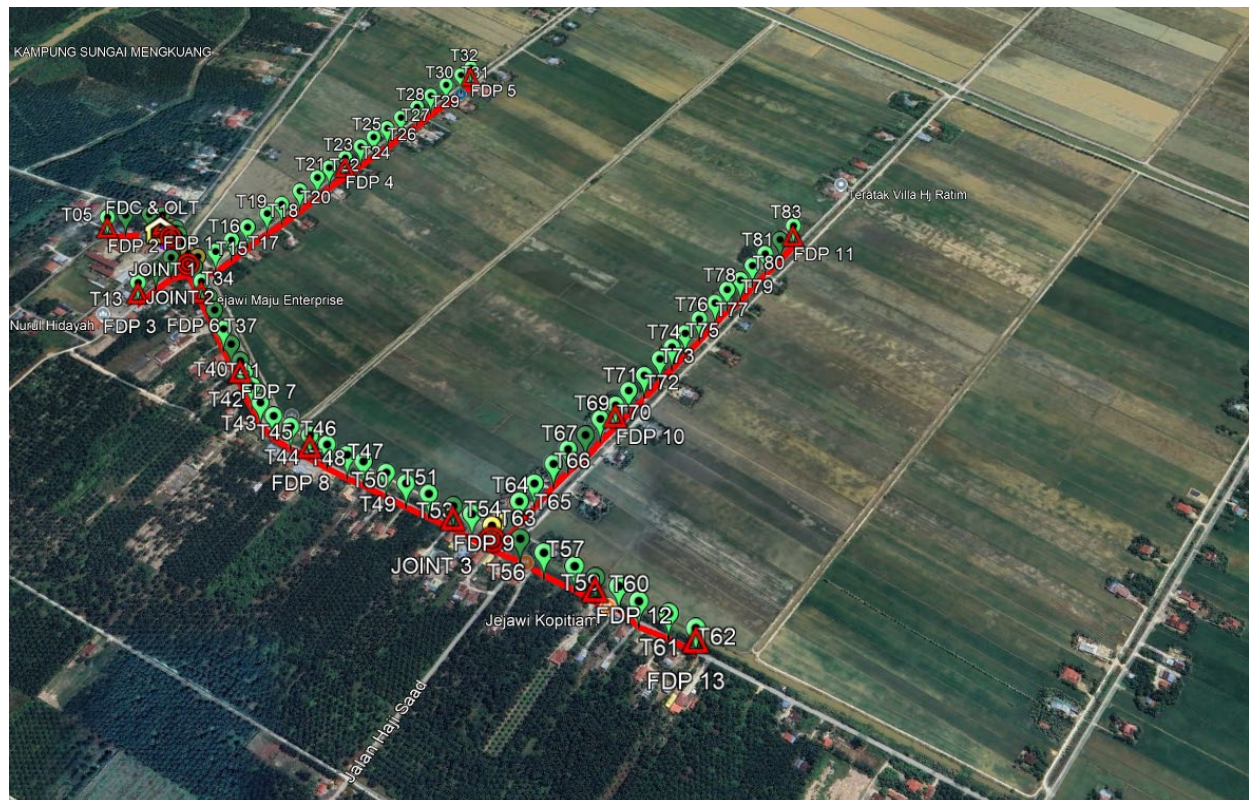


<b>NO. RUJUKAN FAIL:</b>	<b>KUDR/KACP/A/01/25/0029</b>
<b>TARIKH LAWATAN:</b>	<b>21 JANUARI 2025</b>
<b>DISEDIAKAN OLEH:</b>	<b>MOHD SHAHRUL AZRI BIN MOHAMED NOR</b>

**LOKASI PROJEK (GOOGLE MAPS)**

Koordinat Mula : **4.062636,100.928762**

Koordinat Akhir : **4.055122,100.937124**




**Jumlah Jarak: 3,058 METER**

**RINGKASAN LALUAN :-**

No.	Nama Laluan	Pihak Berkuasa	Jarak (m)
1.	JALAN SUNGAI JEJAWI-SG KERANG	JKR HILIR PERAK	1,280 M
2.	LORONG KAMPUNG SUNGAI TIMAH DAN LORONG SEKOLAH KEBANGSAAN JEJAWI	PDT HILIR PERAK	1,778 M
3.			
4.			
5.			
<b>Jumlah Jarak:</b>			<b>3,058 meter</b>

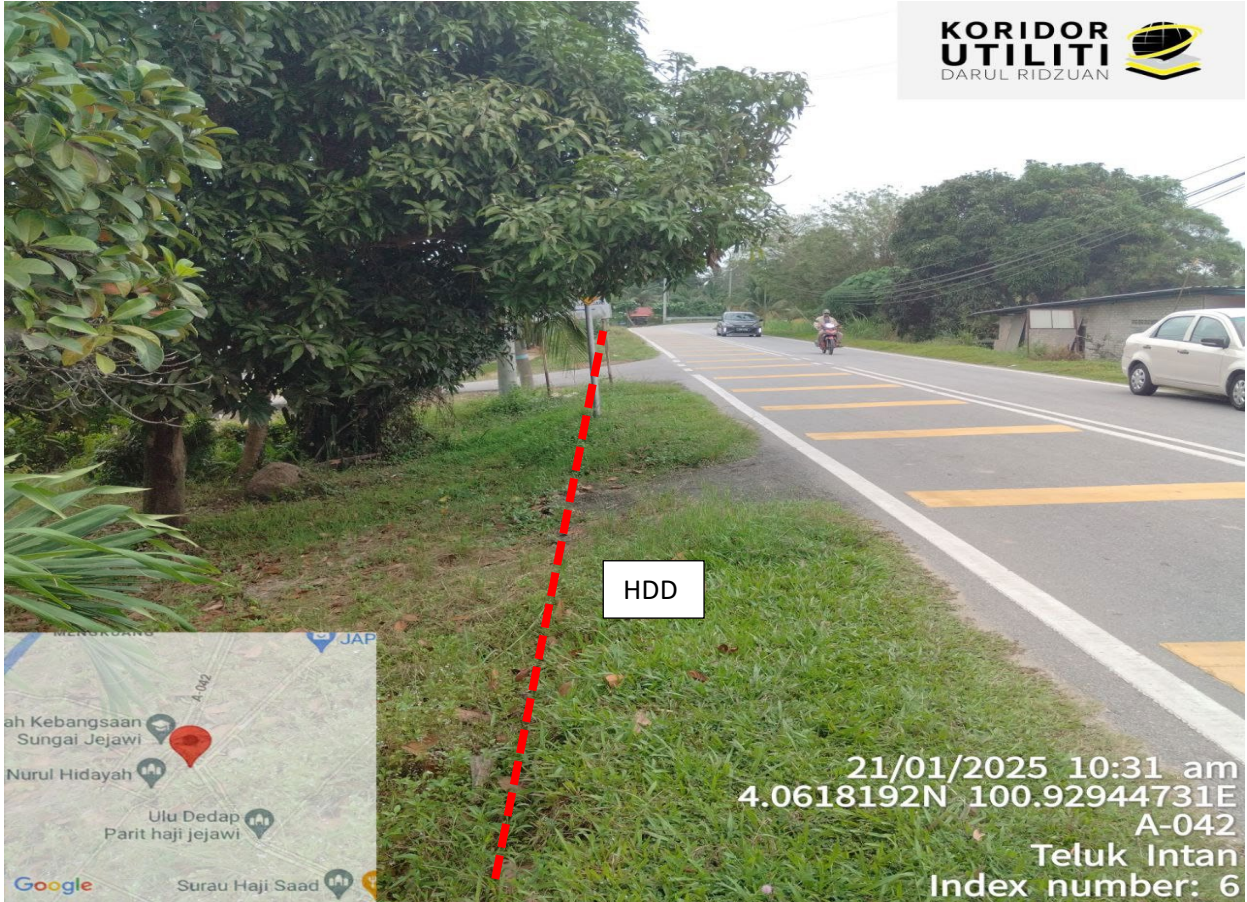
**RINGKASAN LAPORAN:-**

Kaedah Cadangan	Jarak, m	Kedalaman, m	Unit	
Horizontal Directional Drilling (HDD)	1,280	1.5	Meter	
Tanaman tiang	1,778	1.5	Meter	
Open Cut Trenching (Carriage Way)			Meter	
Open Cut Trenching (Grass Verge Way)			Meter	
<b>Jumlah Jarak :</b>		<b>3,058</b>	Meter	
Bilangan Pit/ Manhole		Kuantiti	Unit	
Cadangan Manhole (Telekomunikasi)			Nos	
Cadangan Pit HDD			Nos	
Cadangan Pit Pipe Jacking			Nos	
Cadangan Saiz Penggalan (Kawasan Open Cut )	Panjang, m	Lebar, m	Kedalaman, m	Unit, m <sup>3</sup>
Carriage Way Open Cut Trenching				
Grass Verge Way Open Cut Trenching				
Cadangan Pit HDD	1280	0.3	1.5	
Cadangan tiang	28	0.6	1.5	
Cadangan Detail Manhole (Telekomunikasi)	Jenis		Nos	
Manhole				
Kelulusan Majlis Tempatan & Pihak Berkuasa	Pihak Berkuasa		Jarak	Unit, m
Jabatan Kerja Raya (JKR)	JKR HILIR PERAK		4232	Meter
Pihak Berkuasa Tempatan (PBT)	MP TELUK INTAN		108	Meter
Pejabat Daerah (PD)	PDT HILIR PERAK		1198	Meter
Jabatan Pengairan Dan Saliran (JPS)				Meter
Lain-Lain / Tanah Persendirian				Meter
<b>Nota Tambahan:</b>				
<b>Disediakan:</b>		<b>Disemak:</b>		
 Nama: <b>MOHD SHAHRUL AZRI MOHAMED NOR</b> Jawatan: Pegawai Koridor Daerah Tarikh: 21/01/2025		Nama: <b>EN.KAMARUL AZIAN</b> Jawatan: Pengurus Operasi Tarikh: 21/01/2025		

**GAMBAR DI TAPAK PROJEK:-**



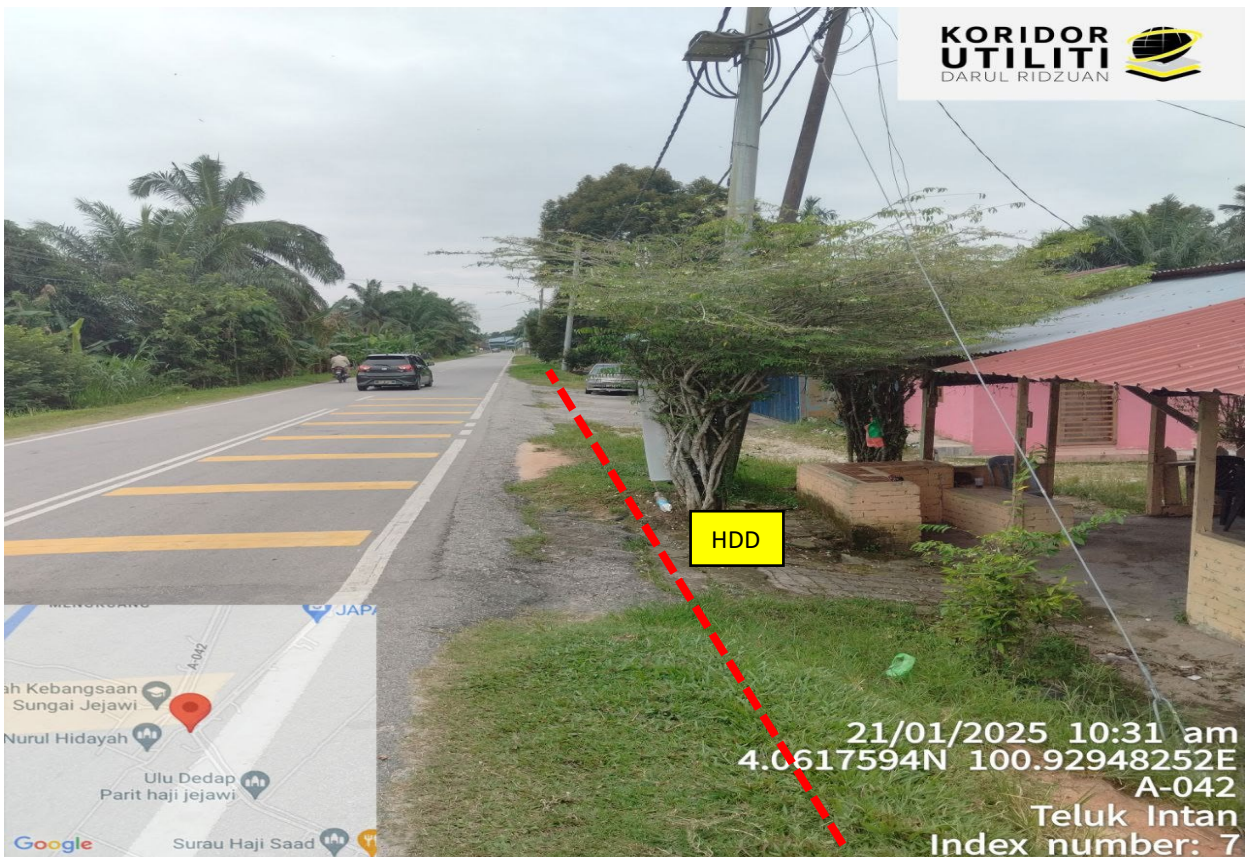
JALAN DEPAN SEKOLAH KEBANGSAAN JEJAWI



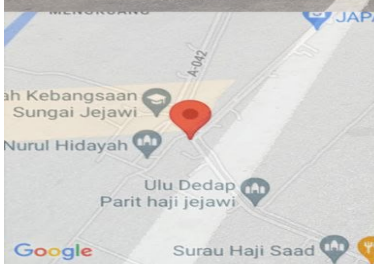
HDD



21/01/2025 10:31 am  
4.0618192N 100.92944731E  
A-042  
Teluk Intan  
Index number: 6




HDD





21/01/2025 10:31 am  
4.0617594N 100.92948252E  
A-042  
Teluk Intan  
Index number: 7

JALAN SUNGAI JEJAWI-SUNGAI KERANG

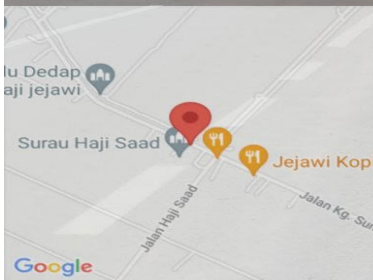


**JALAN SUNGAI JEJAWI-SUNGAI KERANG**





21/01/2025 10:43 am  
4.05799452N 100.93228723E  
Teluk Intan  
Teluk Intan  
Index number: 18



21/01/2025 10:48 am  
4.05692322N 100.93407092E  
Jalan Kg. Sungai Timah  
Kampung Gajah  
Index number: 21

**JALAN SUNGAI JEJAWI-SUNGAI KERANG**



HDD

21/01/2025 10:50 am  
4.05640012N 100.93502693E  
Jalan Kg. Sungai Timah  
Kampung Gajah  
index number: 23



HDD

21/01/2025 10:51 am  
4.05606182N 100.93557526E  
Jalan Kg. Sungai Timah  
Kampung Gajah  
Index number: 24

**JALAN SUNGAI JEJAWI-SUNGAI KERANG**



KOORDINAT AKHIR : 4.055122,100.937124

HDD

21/01/2025 10:55 am

4.05520687N 100.93703999E

Jalan Kg. Sungai Timah

Kampung Gajah

Index number: 27

**JALAN SUNGAI JEJAWI-SUNGAI KERANG**



**LORONG JALAN KG SUNGAI TIMAH**



**LORONG JALAN KG SUNGAI TIMAH**



OH

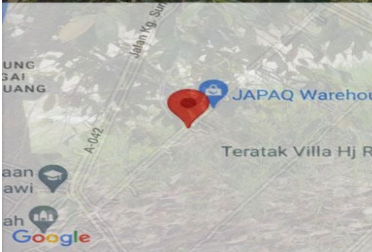
21/01/2025 11:22 am  
4.06244787N 100.93881532E  
Jalan Tanpa Nama  
Teluk Intan  
Index number: 10



**LORONG JALAN KG SUNGAI TIMAH**

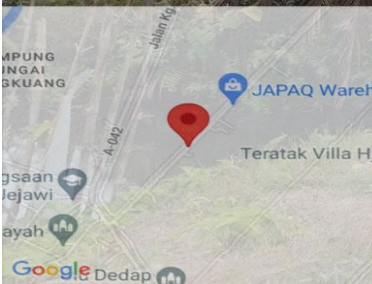


OH



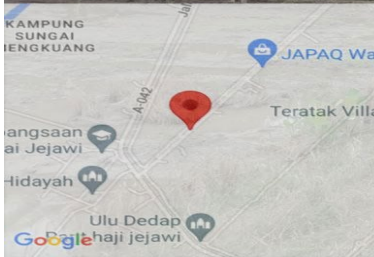
21/01/2025 11:28 am  
4.06545127N 100.93240233E  
Jalan Tanpa Nama  
Kampung Gajah  
Index number: 5

OH



21/01/2025 11:28 am  
4.06475889N 100.93186824E  
Jalan Kg. Sungai Timah  
Kampung Gajah  
Index number: 7

**LORONG JALAN KG SUNGAI TIMAH**

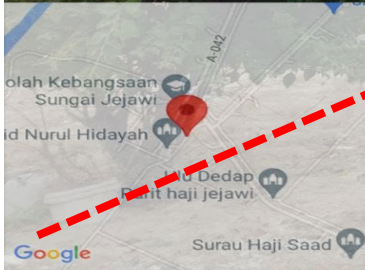


21/01/2025 11:29 am  
4.06373354N 100.93109466E  
Jalan Kg. Sungai Timah  
Kampung Gajah  
Index number: 9




21/01/2025 11:29 am  
4.06246996N 100.93015385E  
Jalan Kg. Sungai Timah  
Kampung Gajah  
Index number: 11

**LORONG JALAN KG SUNGAI TIMAH**



OH

21/01/2025 11:30 am  
4.06140295N 100.92878354E  
A-042  
Teluk Intan  
Index number: 13





OH



21/01/2025 11:35 am  
4.06287729N 100.92880281E  
A-042  
Teluk Intan  
Index number: 1

**JALAN LORONG SEBELAH SEKOLAH KEBANGSAAN JEJAWI**