

**TAJUK PROJEK:**

PROJEK PENYEDIAAN POINT OF PRESENCE (POP) FASA 2 HAB INFRASTUKTUR GENTIAN OPTIK BERHAMPIRAN DENGAN SEKOLAH, PREMIS KERAJAAN DAN KOMUNITI SEKITARNYA OLEH KEMENTERIAN KOMUNIKASI (ZON UTARA – PERAK & KEDAH). SERAHAN DOKUMEN LENGKAP BAGI PERMOHONAN KELULUSAN IZIN LALU (AEA0035 - SEKOLAH MENENGAH KEBANGSAAN TROLAK SELATAN)

# LAPORAN LAWATAN TAPAK AWALAN

**KORIDOR  
UTILITI**  
DARUL RIDZUAN



<b>NO. RUJUKAN FAIL:</b>	<b>KUDR/KACP/A/01/25/0047</b>
<b>TARIKH LAWATAN:</b>	<b>17 JANUARI 2025</b>
<b>DISEDIAKAN OLEH:</b>	<b>SITI NOR AMANINA BINTI RAMLI</b>

**LOKASI PROJEK (GOOGLE MAPS) :-**

Koordinat Mula: **3.920884,101.387045**

Koordinat Akhir: **3.922532,101.390729**

Koordinat Akhir: **3.916719,101.383627**



**Jumlah Jarak: 3063 meter**



**(berdasarkan PIL)**

**RINGKASAN LALUAN :-**

No.	Nama Laluan	Pihak Berkuasa	Jarak (m)
1.	Jalan Melur	JKR Batang Padang	338
2.	Jalan Belia, Jalan Tahan	JKR Batang Padang	1210
3.	Jalan Ledang	JKR Batang Padang	347
4.	Jalan Utama	JKR Batang Padang	1168
5.			
6.			
<b>Jumlah Jarak:</b>			<b>3063 m</b>

**RINGKASAN LAPORAN:-**

<b>Kaedah Cadangan</b>	<b>Jarak, m</b>	<b>Kedalaman, m</b>	<b>Unit</b>
Horizontal Directional Drilling (HDD)			Meter
Pipe Jacking			Meter
Open Cut Trenching (Carriage Way)			Meter
Open Cut Trenching (Grass Verge Way)			Meter
<b>Jumlah Jarak :</b>			Meter
<b>Bilangan Pit/ Manhole</b>			<b>Kuantiti</b>
Cadangan Manhole (Telekomunikasi)			Nos
Cadangan Pit HDD			Nos
Cadangan Pit Pipe Jacking			Nos
<b>Cadangan Saiz Penggalian (Kawasan Open Cut )</b>	<b>Panjang, m</b>	<b>Lebar, m</b>	<b>Kedalaman, m</b>
Carriage Way Open Cut Trenching			
Grass Verge Way Open Cut Trenching			
Cadangan Pit HDD			
Cadangan Pit Pipe Jacking			
<b>Lain-lain</b>	<b>Jenis</b>		<b>Nos</b>
Penanaman Tiang	Konkrit 7.5 m		83
<b>Kelulusan Majlis Tempatan &amp; Pihak Berkuasa</b>	<b>Pihak Berkuasa</b>	<b>Jarak</b>	<b>Unit, m</b>
Jabatan Kerja Raya (JKR)	JKR BATANG PADANG	3063	Meter
Pihak Berkuasa Tempatan (PBT)			Meter
Pejabat Daerah (PD)			Meter
Jabatan Pengairan Dan Saliran (JPS)			Meter
Lain-Lain / Tanah Persendirian			Meter
<b>Nota Tambahan: -</b>			
1) Cadangan penanaman tiang konkrit 9 meter di kawasan <i>crossing</i> .			

<b><u>Disediakan:</u></b>	<b><u>Disemak:</u></b>
	
Nama: <b>Siti Nor Amanina Binti Ramli</b> Jawatan: <b>Pegawai Koridor Daerah</b> Tarikh: <b>20/01/2025</b>	Nama: <b>Kamarul Azian Bin Kamaruzaman</b> Jawatan: <b>Pengurus Operasi</b> Tarikh: <b>20/01/2025</b>

**GAMBAR DI TAPAK PROJEK :-**



**JALAN UTAMA MASUK KE FELDA TROLAK SELATAN**



**CADANGAN PEMASANGAN TIANG MENGIKUT JAJARAN TIANG TNB SEDIA ADA**



**SK TROLAK SELATAN**



17 Jan 2025 3:26:24 pm  
3.920086N 101.385961E  
37 Jalan Ledang  
Trolak  
Perak  
Index number: 430

**CADANGAN PEMASANGAN TIANG DI JALAN LEDANG**



17 Jan 2025 3:26:47 pm  
3.920193N 101.384792E  
37 Jalan Ledang  
Trolak  
Perak  
Index number: 433

**JAJARAN PEMASANGAN TIANG**



**CADANGAN PEMASANGAN TIANG DI JALAN BELIA**





17 Jan 2025 3:30:15 pm  
3.925953N 101.385430E  
551 Jalan Tahan  
Trolak  
Perak  
Index number: 444

**CADANGAN PEMASANGAN TIANG DI JALAN TAHAN**



17 Jan 2025 3:30:51 pm  
3.927194N 101.386863E  
554 Jalan Tahan  
Trolak  
Perak  
index number: 447

**CADANGAN PEMASANGAN TIANG MENGIKUT JAJARAN TIANG TNB SEDIA ADA**



17 Jan 2025 3:33:45 pm  
3.920877N 101.387000E  
484 Jalan Belia  
Trolak  
Perak  
Index number: 451

**CADANGAN PEMASANGAN TIANG DI JAJARAN SEBELAH KIRI ( SMK TROLAK SELATAN)**



17 Jan 2025 3:34:06 pm  
3.920857N 101.387622E  
484 Jalan Belia  
Trolak  
Perak  
Index number: 453

**CADANGAN PEMASANGAN TIANG MENGIKUT JAJARAN TIANG TNB SEDIA ADA**

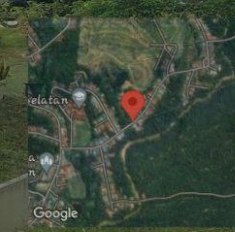


**CADANGAN UNTUK PEMASANGAN TIANG 9METER DI KAWASAN CROSSING**



**CADANGAN PEMASANGAN TIANG DI JALAN MELUR**

**KOORDINAT AKHIR:  
3.922532,101.390729**



17 Jan 2025 3:37:23 pm  
3.922342N 101.390552E  
310 Jalan Melur  
Trolak  
Perak  
Index number: 463