

## **TAJUK PROJEK:**

**PROJEK PENYEDIAAN POINT OF PRESENCE (POP) FASA 2 HAB  
INFRASTUKTUR GENTIAN OPTIK BERHAMPIRAN DENGAN  
SEKOLAH, PREMIS KERAJAAN DAN KOMUNITI SEKITARNYA  
OLEH KEMENTERIAN KOMUNIKASI (ZON UTARA – PERAK &  
KEDAH) SERAHAN DOKUMEN LENGKAP BAGI PERMOHONAN  
KELULUSAN IZIN LALU AEA3091 - SEKOLAH MENENGAH  
KEBANGSAAN SELINSING**

# **LAPORAN LAWATAN TAPAK AWALAN**

**KORIDOR  
UTILITI**  
DARUL RIDZUAN



<b>NO. RUJUKAN FAIL:</b>	<b>KUDR/KACP/A/04/25/0323</b>
<b>TARIKH LAWATAN:</b>	<b>30 APRIL 2025</b>
<b>DISEDIAKAN OLEH:</b>	<b>ZULKIFLI BIN MAT ISA</b>

**LOKASI PROJEK (GOOGLE MAPS) :-**

Koordinat Mula : **4.921340,100.652881**

Koordinat Akhir : **4.925408,100.648537**





**Jumlah Jarak: 2751 METER**

**RINGKASAN LALUAN :-**

No.	Nama Laluan	Pihak Berkuasa	Jarak (m)
1.	JALAN TAIPING – BAGAN SERAI (FT001)	JKR KERIAN	1854 M
2.	JALAN TAMAN SELINSING INDAH	MD KERIAN	406 M
3.	JALAN TAMAN SELINSING MELATI	MD KERIAN	491 M
4.			
5.			
<b>Jumlah Jarak:</b>			<b>2751 meter</b>

**RINGKASAN LAPORAN:-**

Kaedah Cadangan	Jarak, m	Kedalaman, m	Unit
Horizontal Directional Drilling (HDD)			Meter
Penanaman tiang	2741	0.6	Meter
Open Cut Trenching (Carriage Way)			Meter
Open Cut Trenching (Grass Verge Way)	10	1.5	Meter
<b>Jumlah Jarak :</b>		<b>2751M</b>	Meter
Bilangan Pit/ Manhole			Kuantiti
Cadangan Manhole (Telekomunikasi)			Nos
Cadangan Pit HDD			Nos
Cadangan Pit Pipe Jacking			Nos
Cadangan Saiz Penggalan (Kawasan Open Cut )	BATANG/ JARAK	Lebar, m	Kedalaman, m
Carriage Way Open Cut Trenching			
Grass Verge Way Open Cut Trenching	10	0.6	1.5
Cadangan Pit HDD			
Cadangan penanaman tiang	91	0.6	1.5
Cadangan Detail Manhole (Telekomunikasi)	Jenis		Nos
Manhole			
Kelulusan Majlis Tempatan & Pihak Berkuasa	Pihak Berkuasa		Jarak
Jabatan Kerja Raya (JKR)	JKR KERIAN		1854
Pihak Berkuasa Tempatan (PBT)	MDKERIAN		897
Pejabat Daerah (PD)			Meter
Jabatan Pengairan Dan Saliran (JPS)			Meter
Lain-Lain / Tanah Persendirian			Meter
<b>Nota Tambahan:</b>			
<b>Disediakan:</b>		<b>Disemak:</b>	
 ..... Nama: <b>ZULKIFLI BIN MAT ISA</b> Jawatan: Pegawai Koridor Daerah Tarikh: 30/04/2025		 ..... Nama: <b>En Kamarul Azian</b> Jawatan: Pengurus Operasi Tarikh: 30/04/2025	

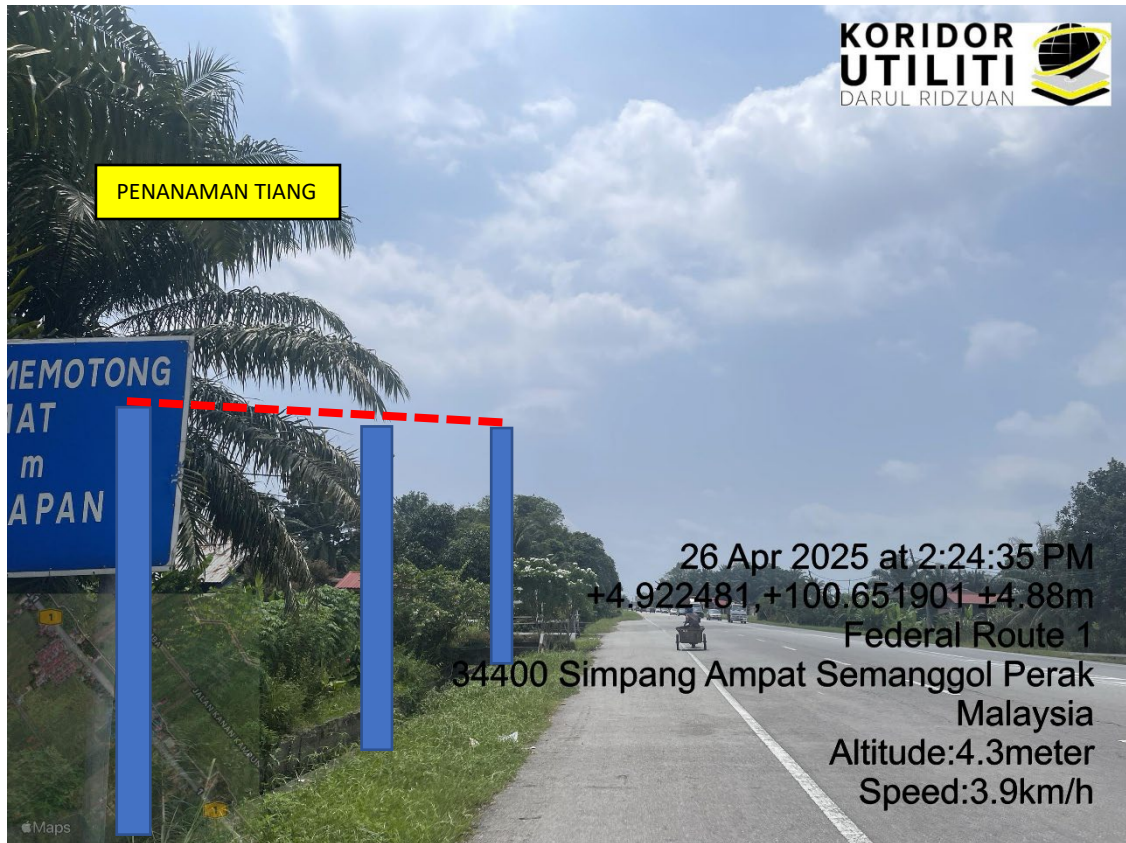
**GAMBAR DI TAPAK PROJEK:-**



**LOKASI DI JALAN TAIPING – BAGAN SERAI**



**LOKASI DI JALAN TAIPING – BAGAN SERAI**



LOKASI DI JALAN TAIPING – BAGAN SERAI



LOKASI DI JALAN TAIPING – BAGAN SERAI



LOKASI DI JALAN TAIPING – BAGAN SERAI



LOKASI DI JALAN TAIPING – BAGAN SERAI



**LOKASI DI JALAN TAMAN SELINSING INDAH**



**LOKASI DI JALAN TAMAN SELINSING INDAH**



**LOKASI DI JALAN TAMAN SELINSING MELATI**



**LOKASI DI JALAN TAMAN SELINSING MELATI**



**PENANAMAN TIANG**

**Koordinat Akhir : 4.925408,100.648537**

26 April 2025 at 2:30:09 PM  
+4.93405 +100.641968 76m  
1, Jalan Melati 1  
34400 Simpang Ampat Semanggol Perak  
Malaysia  
Altitude: 4 meter  
Speed: 13 km/h

**LOKASI DI JALAN TAMAN SELINSING MWLATI**



30/04/2025, 13:19  
4.9213° N, 100.6530° E  
Federal Route 1  
Index number: 100

34400 Simpang Ampat Semanggol Perak

