

TAJUK PROJEK:

CADANGAN BEKALAN ELEKTRIK VR 100A BARU BAGI CADANGAN MEMBINA SATU BLOK BILIK DARJAH 2 TINGKAT, SATU BLOK BILIK DARJAH TADIKA SETINGKAT & SEBUAH PONDOK PENGAWAL DI ATAS LOT 12671, NO. PN 293519, KAMPUNG BATU 12, MUKIM CHANGKAT JONG, DAERAH HILIR PERAK, PERAK DARUL RIDZUAN UNTUK TETUAN S.R.J.K (C) BATU 12

LAPORAN LAWATAN TAPAK AWALAN

**KORIDOR
UTILITI**
DARUL RIDZUAN



NO. RUJUKAN FAIL:	KUDR/TNBB/A/06/25/0660
TARIKH LAWATAN:	30/6/2025
DISEDIAKAN OLEH:	ASHMAN ARIEF BIN ZAMRI

LOKASI PROJEK (GOOGLE MAPS)

Koordinat Mula: 4.005981,101.171238

Koordinat Akhir: 4.002983,101.174656





Jumlah Jarak: 673 Meter

RINGKASAN LALUAN :-

No.	Nama Laluan	Pihak Berkuasa	Jarak (m)
1.	Kampung Baru Batu 12	MPTI	630
2.	Jalan Teluk Intan – Bidor	JKR Hilir Perak	50
Jumlah Jarak:			680


RINGKASAN LAPORAN:-

Kaedah Cadangan	Jarak, m	Kedalaman, m	Unit	
Horizontal Directional Drilling (HDD)			Meter	
Pipe Jacking			Meter	
Open Cut Trenching (Carriage Way)			Meter	
Open Cut Trenching (Grass Verge Way)			Meter	
Jumlah Jarak :			Meter	
Bilangan Pit/ Manhole			Kuantiti	Unit
Cadangan Manhole (Telekomunikasi)				Nos
Cadangan Pit HDD				Nos
Cadangan Pit Pipe Jacking				Nos
Cadangan Tiang			21	Nos
Cadangan Saiz Penggalan (Kawasan Open Cut)	Panjang, m	Lebar, m	Kedalaman, m	Unit, m³
Carriage Way Open Cut Trenching				
Grass Verge Way Open Cut Trenching				
Cadangan Pit HDD				
Cadangan Pit Pipe Jacking				
Cadangan Detail Manhole (Telekomunikasi)	Jenis		Nos	
Manhole				
Kelulusan Majlis Tempatan & Pihak Berkuasa	Pihak Berkuasa		Jarak	Unit, m
Jabatan Kerja Raya (JKR)	JKR HILIR PERAK		50	Meter
Pihak Berkuasa Tempatan (PBT)	MPTI		630	Meter
Pejabat Daerah (PD)				Meter
Jabatan Pengairan Dan Saliran (JPS)				Meter
Lain-Lain / Tanah Persendirian	-		10	Meter
Nota Tambahan:				
Disediakan:		Disemak:		
 Nama: Ashman Arief Bin Zamri Jawatan: Penolong Pegawai Koridor Daerah Tarikh:		 Nama: En Kamarul Azian bin Kamaruzaman Jawatan: Pengurus Operasi Tarikh:		

GAMBAR DI TAPAK PROJEK:-



Kampung Baru Batu 12



Kampung Baru Batu 12



Kampung Baru Batu 12



Kampung Baru Batu 12



Kampung Baru Batu 12



Kampung Baru Batu 12



KOORDINAT AKHIR:
4.002983,101.174656



30 Jun 2025 11:49:14 am
4.0031086N 101.17450815E
Kampung Batu Dua Belas
Langkap
Perak
Index number: 7



Kampung Baru Batu 12