

TAJUK PROJEK:

**PROJEK PENYEDIAAN POINT OF PRESENCE (POP) FASA 2 HAB
INFRASTRUKTUR GENTIAN OPTIK BERHAMPIRAN DENGAN SEKOLAH,
PREMIS KERAJAAN DAN KOMUNITI SEKITARNYA OLEH KEMENTERIAN
KOMUNIKASI (ZON UTARA – PERAK & KEDAH) SERAHAN DOKUMEN
LENGKAP BAGI PERMOHONAN KELULUSAN IZIN LALU AEA8001 –
SEKOLAH MENENGAH KEBANGSAAN SULTAN MUHAMMAD SHAH.**

LAPORAN LAWATAN TAPAK AWALAN

**KORIDOR
UTILITI**
DARUL RIDZUAN



NO. RUJUKAN FAIL:	KUDR/KACP/A/05/25/0473
TARIKH LAWATAN:	17 JULY 2025
DISEDIAKAN OLEH:	MUHAMMAD HELMY BIN ABD MUTALIB

LOKASI PROJEK (GOOGLE MAPS)

Koordinat Mula : 4.472420, 100.908573
Koordinat Akhir : 4.469084, 100.906004
Koordinat Akhir : 4.471932, 100.906346
Koordinat Akhir : 4.545540, 100.917644
Koordinat Akhir : 4.472797, 100.906699
Koordinat Akhir : 4.471749, 100.908088
Koordinat Akhir : 4.473984, 100.907276
Koordinat Akhir : 4.472433, 100.909314
Koordinat Akhir : 4.474520, 100.908186
Koordinat Akhir : 4.475470, 100.908030
Koordinat Akhir : 4.4738720, 100.909902
Koordinat Akhir : 4.476496, 100.909544





Jumlah Jarak: 2149 METER

RINGKASAN LALUAN :-

No.	Nama Laluan	Pihak Berkuasa	Jarak (m)
1.	JALAN PARIT – BOTA KANAN (A017)	JKR PERAK TENGAH	118
2.	JALAN MD NORDIN	MAJLIS DAERAH PERAK TENGAH	289
3.	JALAN PADANG BOLA	PDT PERAK TENGAH	1742
Jumlah Jarak:			2149 meter

RINGKASAN LAPORAN:-

Kaedah Cadangan	Jarak, m	Kedalaman, m	Unit	
Horizontal Directional Drilling (HDD)	116	4	Meter	
Cadangan Penanaman Tiang (OH)	2031	1.5	Meter	
Open Cut Trenching (Carriage Way)			Meter	
Open Cut Trenching (Grass Verge Way)	2	1.2	Meter	
Jumlah Jarak :		2149	Meter	
Bilangan Pit/ Manhole		Kuantiti	Unit	
Cadangan Manhole (Telekomunikasi)		2	Nos	
Cadangan Pit HDD			Nos	
Cadangan Pit Pipe Jacking			Nos	
Cadangan Penanaman Tiang		77	Nos	
Cadangan Saiz Penggalian (Kawasan Open Cut)	Panjang, m	Lebar, m	Kedalaman, m	Unit, m³
Carriage Way Open Cut Trenching				
Grass Verge Way Open Cut Trenching	2	0.6	1.2	1.44
Cadangan Pit HDD				
Cadangan Pit Pipe Jacking				
Cadangan Detail Manhole (Telekomunikasi)	Jenis		Nos	
Manhole				
Kelulusan Majlis Tempatan & Pihak Berkuasa	Pihak Berkuasa		Jarak	Unit, m
Jabatan Kerja Raya (JKR)	JKR PERAK TENGAH		118	Meter
Pihak Berkuasa Tempatan (PBT)	MAJLIS DAERAH PERAK TENGAH		289	Meter
Pejabat Daerah dan Tanah (PDT)	PDT PERAK TENGAH		1742	Meter
Jabatan Pengairan Dan Saliran (JPS)				Meter
Lain-Lain / Tanah Persendirian				Meter
Nota Tambahan:				
Disediakan:		Disemak:		
 Nama: Muhammad Helmy Bin Abd Mutalib Jawatan: Penolong Pegawai Koridor Daerah Tarikh: 17/07/2025		 Nama: En Kamarul Azian bin Kamaruzaman Jawatan: Pengurus Operasi Tarikh: 17/07/2025		

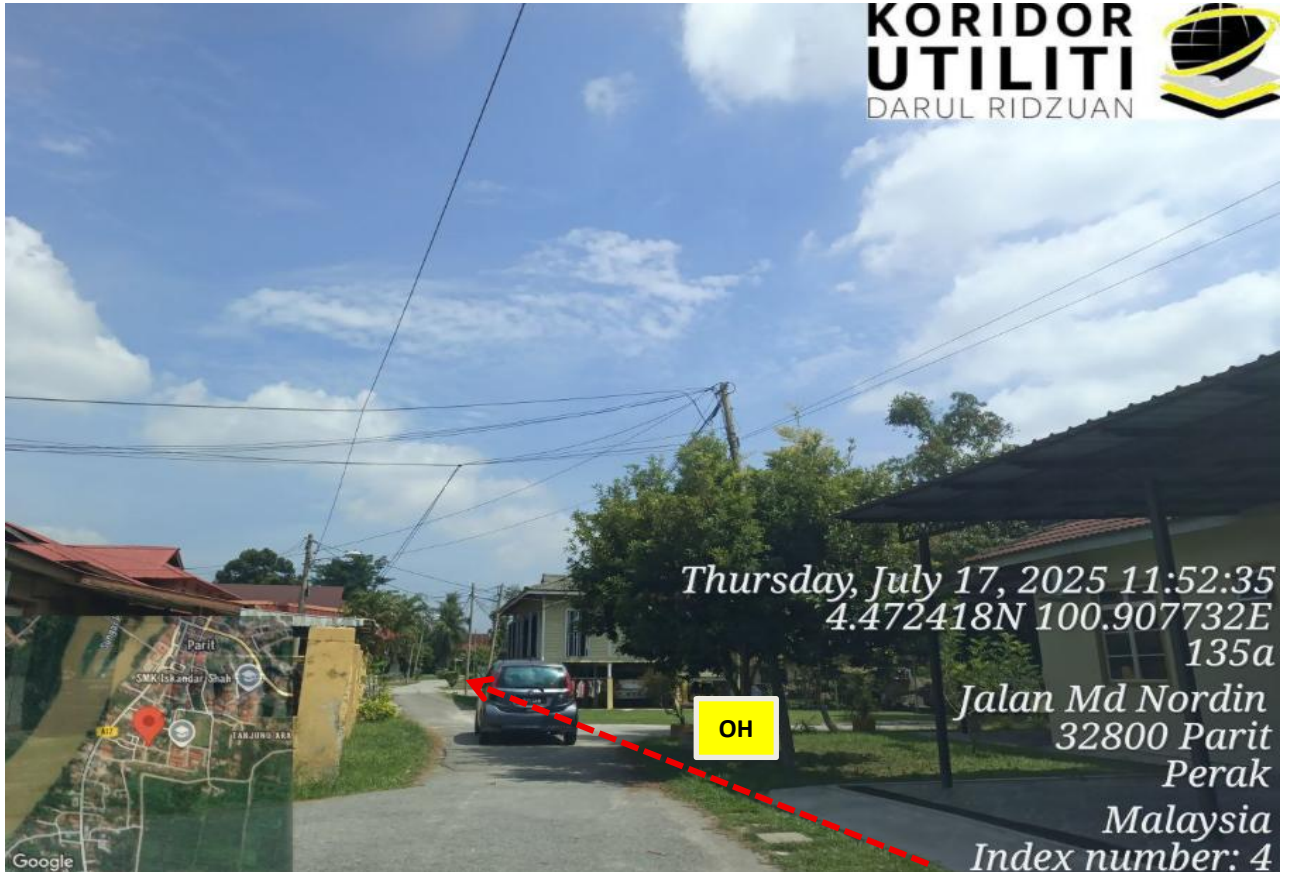
GAMBAR DI TAPAK PROJEK:-



JALAN PADANG BOLA



JALAN PADANG BOLA



Thursday, July 17, 2025 11:52:35
4.472418N 100.907732E
135a
Jalan Md Nordin
32800 Parit
Perak
Malaysia
Index number: 4

JALAN PADANG BOLA



Thursday, July 17, 2025 11:54:13
4.470977N 100.906868E
102
Jalan Haji Wahab
32800 Parit
Perak
Malaysia
Index number: 5

JALAN PADANG BOLA



JALAN PADANG BOLA



JALAN PARIT – BOTA KANAN (A017)




Thursday, July 17, 2025 12:15:21
4.474000N 100.909398E
135a
Jalan Md Nordin
32800 Parit
Perak
Malaysia
Index number: 14

JALAN MD NORDIN



Thursday, July 17, 2025 12:21:06
4.476998N 100.909695E
Index number: 17

JALAN MD NORDIN



Thursday, July 17, 2025 12:51:14
4.476300N 100.909485E
Index number: 22

JALAN MD NORDIN



KOORDINAT AKHIR:
4.476496, 100.909544

Thursday, July 17, 2025 12:55:04
4.477290N 100.909760E
Index number: 23

JALAN MD NORDIN