

**KORIDOR  
UTILITI**  
DARUL RIDZUAN



**PROJEK PENYEDIAAN POINT OF PRESENCE (POP) FASA 2 HAB  
INFRASTRUKTUR GENTIAN OPTIK BERHAMPIRAN DENGAN SEKOLAH,  
PREMIS KERAJAAN DAN KOMUNITI SEKITARNYA OLEH  
KEMENTERIAN KOMUNIKASI (ZON UTARA – PERAK & KEDAH)  
SERAHAN DOKUMEN LENGKAP BAGI PERMOHONAN KELULUSAN  
IZIN LALU ABC9006 – SEKOLAH JENIS KEBANGSAAN (CINA) SIN  
MIN**

**PELAN IZIN LALU  
(PINDAAN 01)**

**NO FAIL RUJUKAN  
KUDR/KACP/A/05/25/0465**



**TAJUK PERMOHONAN**  
 PROJEK PENYEDIAAN POINT OF PRESENCE (POP) FASA 2 HAB INFRASTRUKTUR GENTIAN OPTIK BERHAMPIRAN DENGAN SEKOLAH, PREMIS KERAJAAN DAN KOMUNITI SEKITARNYA OLEH KEMENTERIAN KOMUNIKASI (ZON UTARA - PERAK & KEDAH) SERAHAN DOKUMEN LENGKAP BAGI PERMOHONAN KELULUSAN IZIN LALU ABC9006 - SEKOLAH JENIS KEBANGSAAN (CINA) SIN MIN

**PETUNJUK**

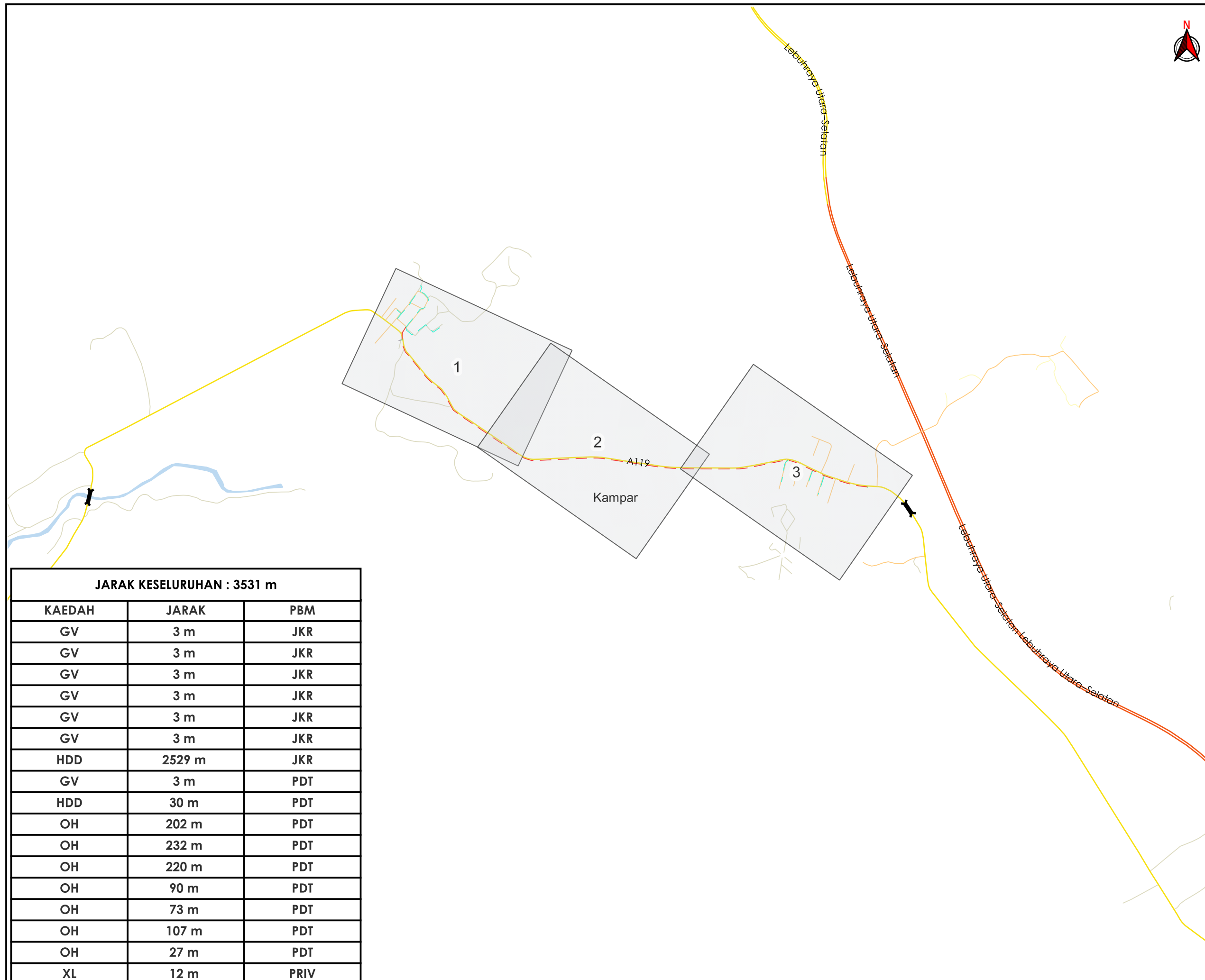
- JALAN LLM
- JALAN JKR
- JALAN PBT
- JALAN PERSENDIRIAN
- JALAN PEJABAT DAERAH
- JAMBATAN
- GRASS VERGE
- HORIZONTAL DIRECTIONAL DRILLING
- OVERHEAD
- JALAN TIDAK TERLIBAT

**PIHAK BERKUASA MELULUS**

	JABATAN KERJA RAYA KAMPAR
	PEJABAT DAERAH & TANAH KAMPAR

**PENYEDIA UTILITI**

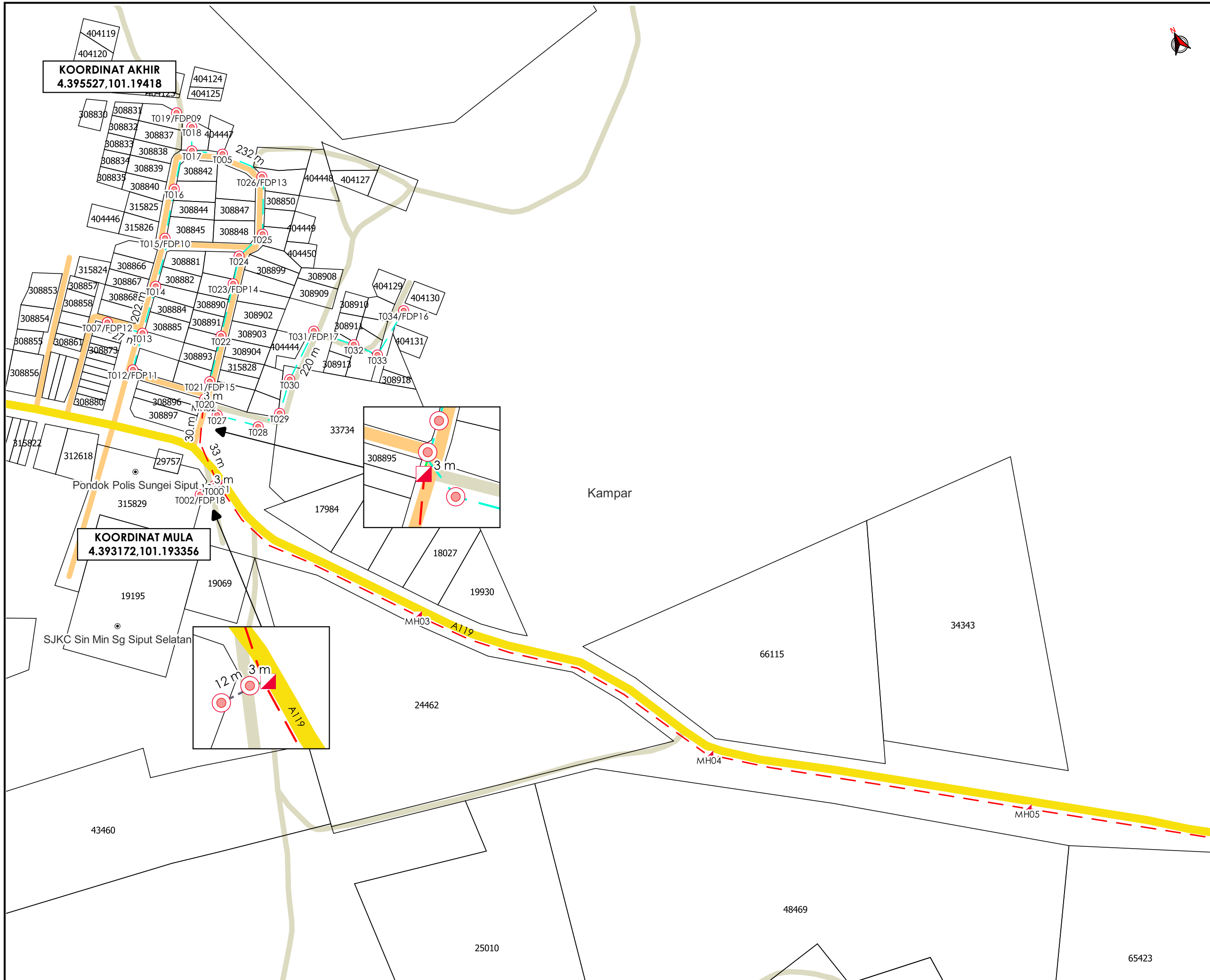
JENIS PELAN	PELAN IZIN LALU
PELUKIS PELAN	SYAHMIZA SUHAILA
TARIKH DIKELUARKAN	2025-06-19
MUKA SURAT	0/3
NO FAIL RUJUKAN	PINDAAN
KUDR/KACP/A/05/25/0465	<b>01</b>



**JARAK KESELURUHAN : 3531 m**

KAEDAH	JARAK	PBM
GV	3 m	JKR
GV	3 m	JKR
GV	3 m	JKR
GV	3 m	JKR
GV	3 m	JKR
GV	3 m	JKR
HDD	2529 m	JKR
GV	3 m	PDT
HDD	30 m	PDT
OH	202 m	PDT
OH	232 m	PDT
OH	220 m	PDT
OH	90 m	PDT
OH	73 m	PDT
OH	107 m	PDT
OH	27 m	PDT
XL	12 m	PRIV

**\*PENGUKURAN BERDASARKAN JARAK SATELIT**



**TAJUK PERMOHONAN**  
 PROJEK PENYEDIAAN POINT OF PRESENCE (POP) FASA 2 HAB INFRASTRUKTUR GENTIAN OPTIK BERHAMPIRAN DENGAN SEKOLAH, PREMIS KERAJAAN DAN KOMUNITI SEKITARNYA OLEH KEMENTERIAN KOMUNIKASI (ZON UTARA - PERAK & KEDAH) SERAHAN DOKUMEN LENGKAP BAGI PERMOHONAN KELULUSAN IZIN LALU ABC9006 - SEKOLAH JENIS KEBANGSAAN (CINA) SIN MIN

**PETUNJUK**

- JALAN JKR
- JALAN PERSENDIRIAN
- JALAN PEJABAT DAERAH
- GRASS VERGE
- - - HORIZONTAL DIRECTIONAL DRILLING
- OVERHEAD
- - - JALAN TIDAK TERLIBAT
- ▲ MANHOLE CADANGAN
- TIANG CADANGAN

**PIHAK BERKUASA MELULUS**

	JABATAN KERJA RAYA KAMPAR
	PEJABAT DAERAH & TANAH KAMPAR

**PENYEDIA UTILITI**

JENIS PELAN	PELAN IZIN LALU
PELUKIS PELAN	SYAHMIZA SUHAILA
TARIKH DIKELUARKAN	2025-06-19
MUKA SURAT	1/3
NO FAIL RUJUKAN	PINDAAN
KUDR/KACP/A/05/25/0465	<b>01</b>



**TAJUK PERMOHONAN**  
 PROJEK PENYEDIAAN POINT OF PRESENCE (POP)  
 FASA 2 HAB INFRASTRUKTUR GENTIAN OPTIK  
 BERSAMA SAMA DENGAN SEKOLAH, PREMIS  
 KERAJAAN DAN KOMUNITI SEKITARNYA OLEH  
 KEMENTERIAN KOMUNIKASI (ZON UTARA - PERAK &  
 KEDAH) SERAHAN DOKUMEN LENGKAP BAGI  
 PERMOHONAN KELULUSAN IZIN LALU ABC9006 -  
 SEKOLAH JENIS KEBANGSAAN (CINA) SIN MIN

**PETUNJUK**

- JALAN JKR
- JALAN PERSENDIRIAN
- JALAN PEJABAT DAERAH
- GRASS VERGE
- HORIZONTAL DIRECTIONAL DRILLING
- OVERHEAD
- MANHOLE CADANGAN
- TIANG CADANGAN

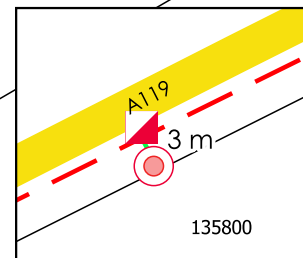
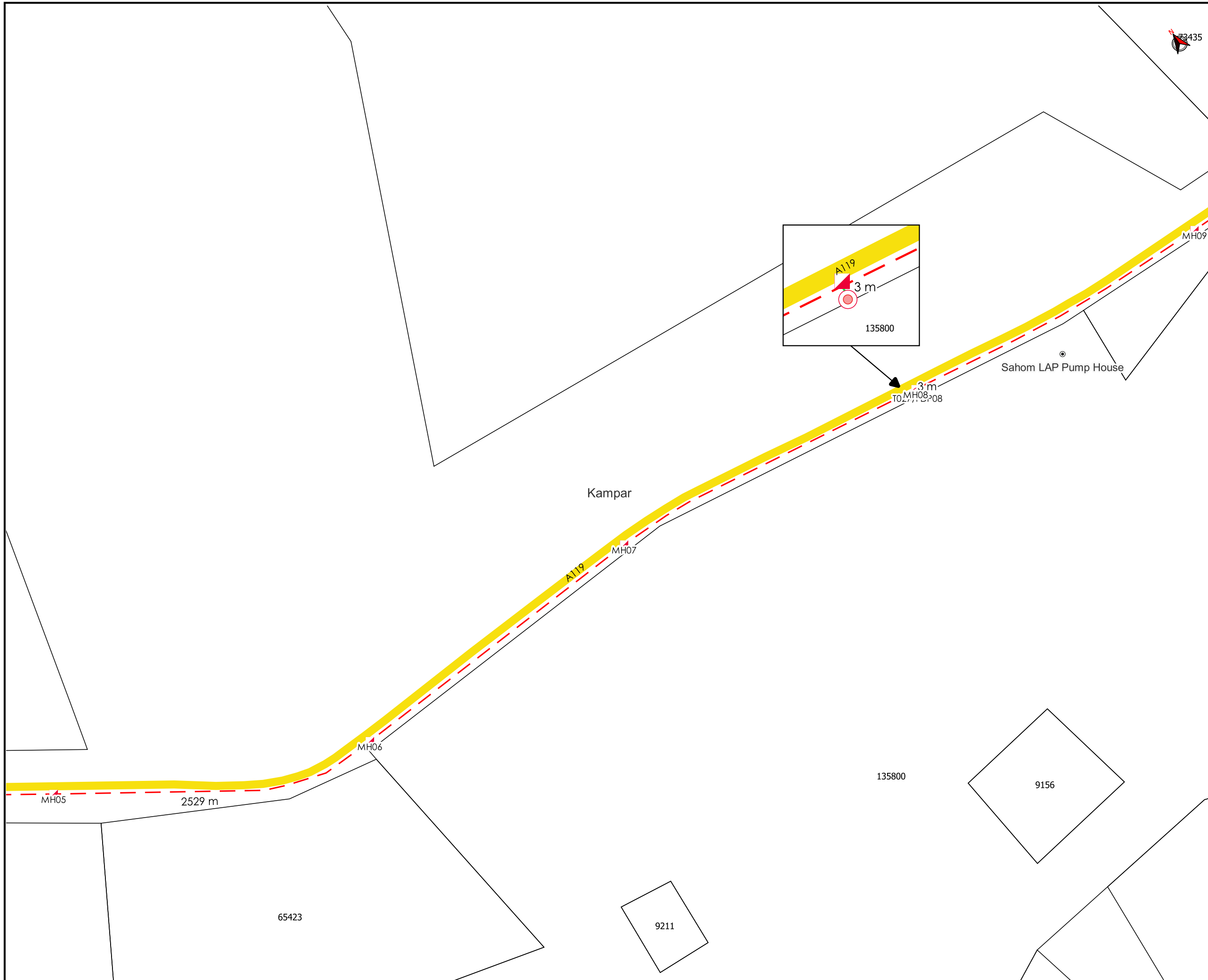
**PIHAK BERKUASA MELULUS**

	JABATAN KERJA RAYA KAMPAR
	PEJABAT DAERAH & TANAH KAMPAR

**PENYEDIA UTILITI**



JENIS PELAN	PELAN IZIN LALU
PELUKIS PELAN	SYAHMIZA SUHAILA
TARIKH DIKELUARKAN	2025-06-19
MUKA SURAT	2/3
NO FAIL RUJUKAN	PINDAAN
KUDR/KACP/A/05/25/0465	<b>01</b>



**\*PENGUKURAN BERDASARKAN JARAK SATELIT**



**TAJUK PERMOHONAN**  
PROJEK PENYEDIAAN POINT OF PRESENCE (POP) FASA 2 HAB INFRASTRUKTUR GENTIAN OPTIK BERHAMPIRAN DENGAN SEKOLAH, PREMIS KERAJAAN DAN KOMUNITI SEKITARNYA OLEH KEMENTERIAN KOMUNIKASI (ZON UTARA - PERAK & KEDAH) SERAHAN DOKUMEN LENGKAP BAGI PERMOHONAN KELULUSAN IZIN LALU ABC9006 - SEKOLAH JENIS KEBANGSAAN (CINA) SIN MIN

**PETUNJUK**

- JALAN LLM
- JALAN JKR
- JALAN PBT
- JALAN PERSENDIRIAN
- JALAN PEJABAT DAERAH
- JAMBATAN
- GRASS VERGE
- HORIZONTAL DIRECTIONAL DRILLING
- OVERHEAD
- MANHOLE CADANGAN
- TIANG CADANGAN

**PIHAK BERKUASA MELULUS**

	JABATAN KERJA RAYA KAMPAR
	PEJABAT DAERAH & TANAH KAMPAR

**PENYEDIA UTILITI**



JENIS PELAN	PELAN IZIN LALU
PELUKIS PELAN	SYAHMIZA SUHAILA
TARIKH DIKELUARKAN	2025-06-19
MUKA SURAT	3/3
NO FAIL RUJUKAN	PINDAAN
KUDR/KACP/A/05/25/0465	<b>01</b>

**KOORDINAT AKHIR**  
4.386836,101.213364

