

TAJUK PROJEK:

PROJEK PENYEDIAAN POINT OF PRESENCE (POP) FASA 2 HAB INFRASTRUKTUR GENTIAN OPTIK BERHAMPIRAN DENGAN SEKOLAH, PREMIS KERAJAAN DAN KOMUNITI SEKITARNYA OLEH KEMENTERIAN KOMUNIKASI (ZON UTARA – PERAK & KEDAH) SERAHAN DOKUMEN LENGKAP BAGI PERMOHONAN KELULUSAN IZIN LALU ABB9001 - SEKOLAH KEBANGSAAN GOPENG

LAPORAN LAWATAN TAPAK AWALAN

**KORIDOR
UTILITI**
DARUL RIDZUAN



NO. RUJUKAN FAIL:	KUDR/KACP/A/01/25/0056
TARIKH LAWATAN:	24 FEBRUARI 2025
DISEDIAKAN OLEH:	NOOR EDRYNN BIN ABDUL HATAB

LOKASI PROJEK (GOOGLE MAPS)

Koordinat Mula : 4.460551, 101.162228

Koordinat Akhir : (4.551474,100.675549), (4.464135,101.162917), (4.463901,101.159465),
(4.467925,101.162654)





Jumlah Jarak: 2031 METER

(Berdasarkan Pelan Izin Lalu)

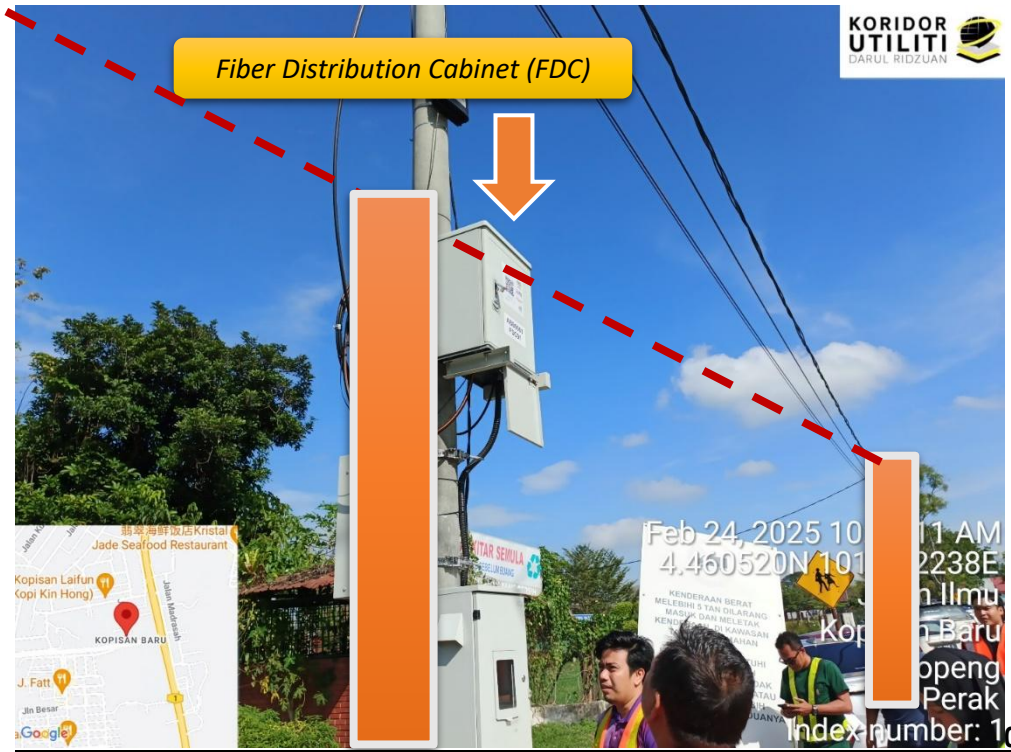
RINGKASAN LALUAN :-

No.	Nama Laluan	Pihak Berkuasa	Jarak (m)
1.	JALAN ILMU	MAJLIS DAERAH KAMPAR	203
2.	JALAN SEKOLAH	MAJLIS DAERAH KAMPAR	142
3.	JALAN TOKONG	MAJLIS DAERAH KAMPAR	170
4.	LORONG SEMPADAN	MAJLIS DAERAH KAMPAR	419
5.	LORONG PASAR	MAJLIS DAERAH KAMPAR	135
6.	LORONG BUKIT	MAJLIS DAERAH KAMPAR	187
7.	JALAN BALAI	MAJLIS DAERAH KAMPAR	337
8.	JALAN ANGGERIK	MAJLIS DAERAH KAMPAR	65
9.	JALAN BUNGA RAYA	MAJLIS DAERAH KAMPAR	341
10.	JALAN BUNGA TANJUNG	MAJLIS DAERAH KAMPAR	32
Jumlah Jarak:			2031 meter

RINGKASAN LAPORAN:-

Kaedah Cadangan	Jarak, m	Kedalaman, m	Unit		
Horizontal Directional Drilling (HDD)			Meter		
Pipe Jacking			Meter		
Open Cut Trenching (Carriage Way)			Meter		
Open Cut Trenching (Grass Verge Way)			Meter		
Jumlah Jarak :			Meter		
Bilangan Pit/ Manhole		Kuantiti	Unit		
Cadangan Manhole (Telekomunikasi)			Nos		
Cadangan Pit HDD			Nos		
Cadangan Pit Pipe Jacking			Nos		
Cadangan Saiz Penggalian (Kawasan Open Cut)		Panjang, m	Lebar, m	Kedalaman, m	Unit, m ³
Carriage Way Open Cut Trenching					
Grass Verge Way Open Cut Trenching					
Cadangan Pit HDD					
Cadangan Pit Pipe Jacking					
Lain-lain	Jenis		Nos		
Penanaman tiang	Konkrit 7.5 m		64		
Kelulusan Majlis Tempatan & Pihak Berkuasa		Pihak Berkuasa	Jarak	Unit, m	
Jabatan Kerja Raya (JKR)				Meter	
Pihak Berkuasa Tempatan (PBT)		MAJLIS DAERAH KAMPAR	2031	Meter	
Pejabat Daerah (PD)				Meter	
Jabatan Pengairan Dan Saliran (JPS)				Meter	
Lain-Lain / Tanah Persendirian				Meter	
Nota Tambahan:					
1) Cadangan penanaman tiang konkrit 9 meter / <i>extension pole</i> di kawasan <i>crossing</i> .					
Disediakan:			Disemak:		
					
Nama: NOOR EDRYNN BIN ABDUL HATAB Jawatan: Penolong Pegawai Koridor Daerah Tarikh: 25/02/2025			Nama: KAMARUL AZIAN BIN KAMARUZAMAN Jawatan: Pengurus Operasi Tarikh: 25/02/2025		

GAMBAR DI TAPAK PROJEK:-



LOKASI DI JALAN ILMU, KOORDINAT AWAL PENANAMAN TIANG



LOKASI DI JALAN ILMU, PENANAMAN TIANG



LOKASI DI JALAN ILMU, PENANAMAN TIANG



LOKASI DI JALAN ILMU, PENANAMAN TIANG



LOKASI DI JALAN SEKOLAH, PENANAMAN TIANG



LOKASI DI JALAN TOKONG, PENANAMAN TIANG



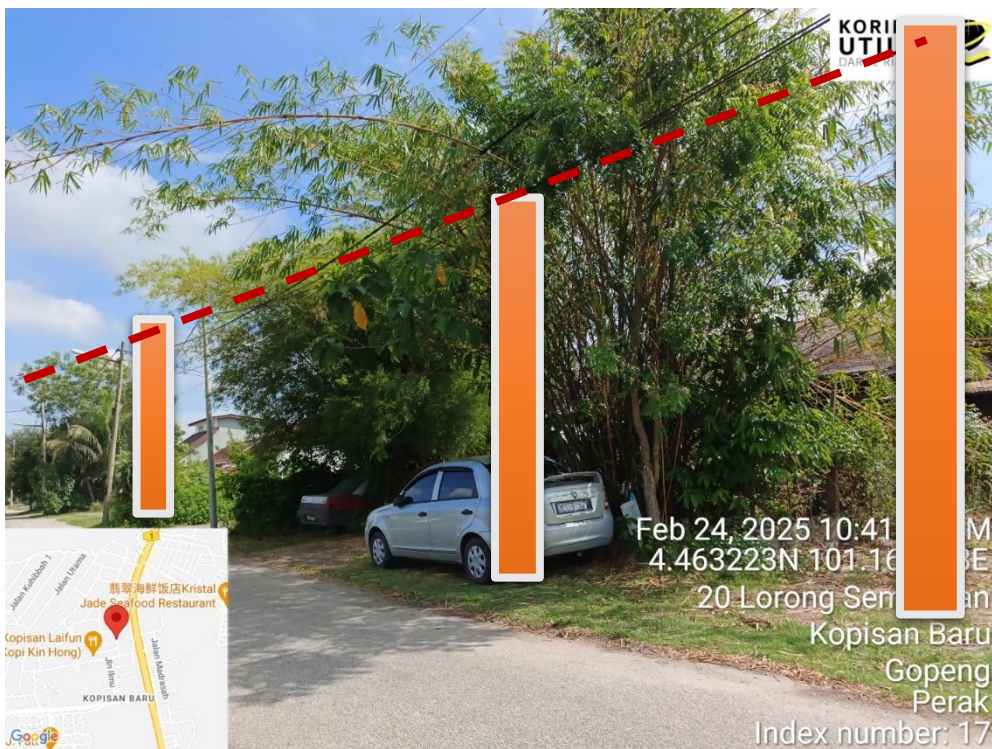
LOKASI DI JALAN TOKONG, PENANAMAN TIANG



LOKASI DI LORONG SEMPADAN, PENANAMAN TIANG



LOKASI DI LORONG PASAK, PENANAMAN TIANG



LOKASI DI LORONG SEMPADAN, PENANAMAN TIANG



LOKASI DI LORONG PASAR, PENANAMAN TIANG



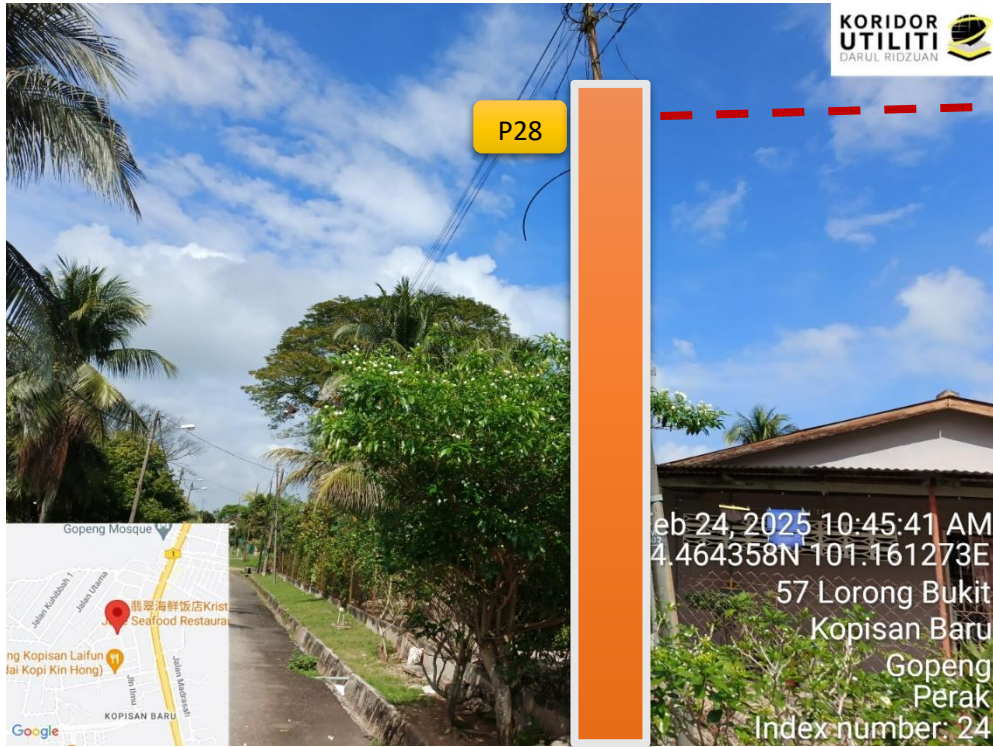
LOKASI DI LORONG PASAR, PENANAMAN TIANG



LOKASI DI LORONG SEMPADAN, PENANAMAN TIANG



LOKASI DI LORONG SEMPADAN, PENANAMAN TIANG




LOKASI DI LORONG SEMPADAN, PENANAMAN TIANG



LOKASI DI LORONG SEMPADAN, PENANAMAN TIANG



LOKASI DI LORONG SEMPADAN, PENANAMAN TIANG



LOKASI DI LORONG SEMPADAN, PENANAMAN TIANG



LOKASI DI LORONG BALAI, PENANAMAN TIANG




LOKASI DI LORONG BALAI, PENANAMAN TIANG




LOKASI DI LORONG BALAI, PENANAMAN TIANG



LOKASI DI JALAN BUNGA TANJUNG, PENANAMAN TIANG



LOKASI DI JALAN BUNGA TANJUNG, PENANAMAN TIANG



LOKASI DI JALAN BUNGA TANJUNG, PENANAMAN TIANG



LOKASI DI JALAN BUNGA RAYA, PENANAMAN TIANG



LOKASI DI JALAN BUNGA RAYA, PENANAMAN TIANG

