

TAJUK PROJEK:

PROJEK PENYEDIAAN POINT OF PRESENCE (POP) FASA 2 HAB INFRASTRUKTUR GENTIAN OPTIK BERHAMPIRAN DENGAN SEKOLAH, PREMIS KERAJAAN DAN KOMUNITI SEKITARNYA OLEH KEMENTERIAN KOMUNIKASI (ZON UTARA - PERAK & KEDAH) SERAHAN DOKUMEN LENGKAP BAGI PERMOHONAN KELULUSAN IZIN LALU ABD1078 – SEKOLAH JENIS KEBANGSAAN (TAMIL) LADANG HUNTLY

LAPORAN LAWATAN TAPAK AWALAN

**KORIDOR
UTILITI**
DARUL RIDZUAN



NO. RUJUKAN FAIL:	KUDR/KACP/A/05/25/0446
TARIKH LAWATAN:	23 JUN 2025
DISEDIAKAN OLEH:	AFIZAL SYAMIM BIN ABD AZIZ

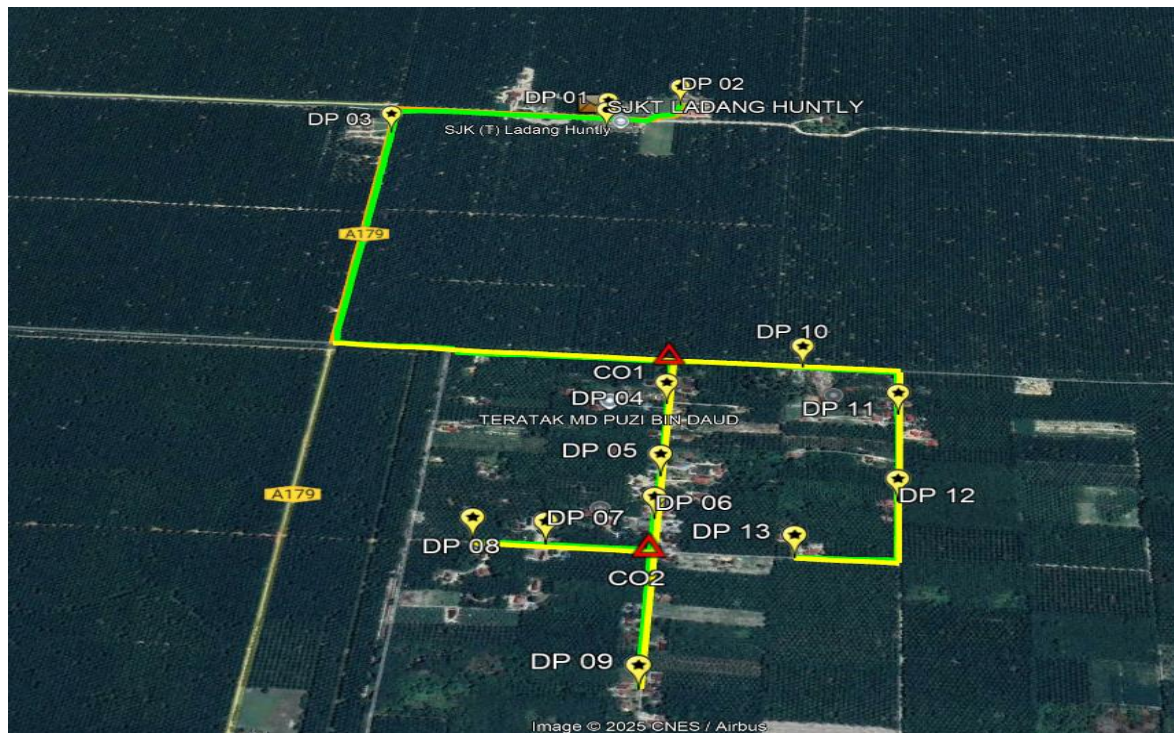
LOKASI PROJEK (GOOGLE MAPS):-

Koordinat Mula: **4.424591,100.694**

Koordinat Akhir: **4.419884,100.701722**

Koordinat Akhir: **4.416915,100.699674**

Koordinat Akhir: **4.419854,100.696924**





Jumlah Jarak: 2849 -meter

RINGKASAN LALUAN:-


No.	Nama Laluan	Pihak Berkuasa	Jarak (m)
1.	KG 40 RANTAI	PDT	2849
2.			
3.			
4.			
5.			
Jumlah Jarak			2489-m

RINGKASAN LAPORAN:-

Kaedah Cadangan		Jarak, m	Kedalaman, m	Unit	
Horizontal Directional Drilling (HDD)				Meter	
Open Cut Trenching (Carriage Way)				Meter	
Open Cut Trenching (Grass Verge Way)				Meter	
Poles		2849	1.5	Meter	
		Jumlah Jarak		Meter	
Bilangan Tiang/ Manhole			Kuantiti	Unit	
Cadangan Manhole (Telekomunikasi)				Nos	
Cadangan Penanaman Tiang			74	Nos	
Cadangan Manhole				Nos	
Cadangan Saiz Penggalian (Kawasan Open Cut)		Panjang, m	Lebar, m	Kedalaman, m	Unit, m ³
Carriage Way Open Cut Trenching					
Cadangan Manhole HDD					
Cadangan Pit HDD					
Cadangan Detail Manhole		Jenis		Nos	
Manhole					
Kelulusan Majlis Tempatan & Pihak Berkuasa		Pihak Berkuasa	Jarak	Unit, m	
Jabatan Kerja Raya (JKR)					
Pihak Berkuasa Tempatan (PBT)					
Pejabat Daerah Dan Tanah (PDT)		PDT MANJUNG	2849	m	
Jabatan Pengairan Dan Saliran (JPS)					
Lain-Lain / Tanah Persendirian					
Nota Tambahan: -					
<ol style="list-style-type: none"> Pihak pemohon di minta mendapatkan KEBENARAN BERTULIS dengan penghulu kampung sebelum melakukan kerja. Pihak pemohon di minta menanam tiang mengikut saiz tiang TNB sedia ada dan bersesuaian dengan laluan terlibat serta mengikut jumlah tiang yang di mohon sahaja. 					

<u>Disediakan:</u>	<u>Disemak:</u>
	
Nama: Afizal Syamim B. Abd Aziz Jawatan: Penolong Pegawai Koridor Daerah Tarikh: 23/06/2025	Nama: Kamarul Azian Kamaruzaman Jawatan: Pengurus Operasi Tarikh: 23/06/2025

GAMBAR DI TAPAK PROJEK:-



CADANGAN LALUAN PENANAMAN TIANG DARI KAWASAN PERSENDIRIAN KE JALAN PDT




CADANGAN LALUAN BAGI KERJA PENANAMAN TIANG



CADANGAN LALUAN MENGIKUT JAJARAN TIANG TND SEDIA ADA



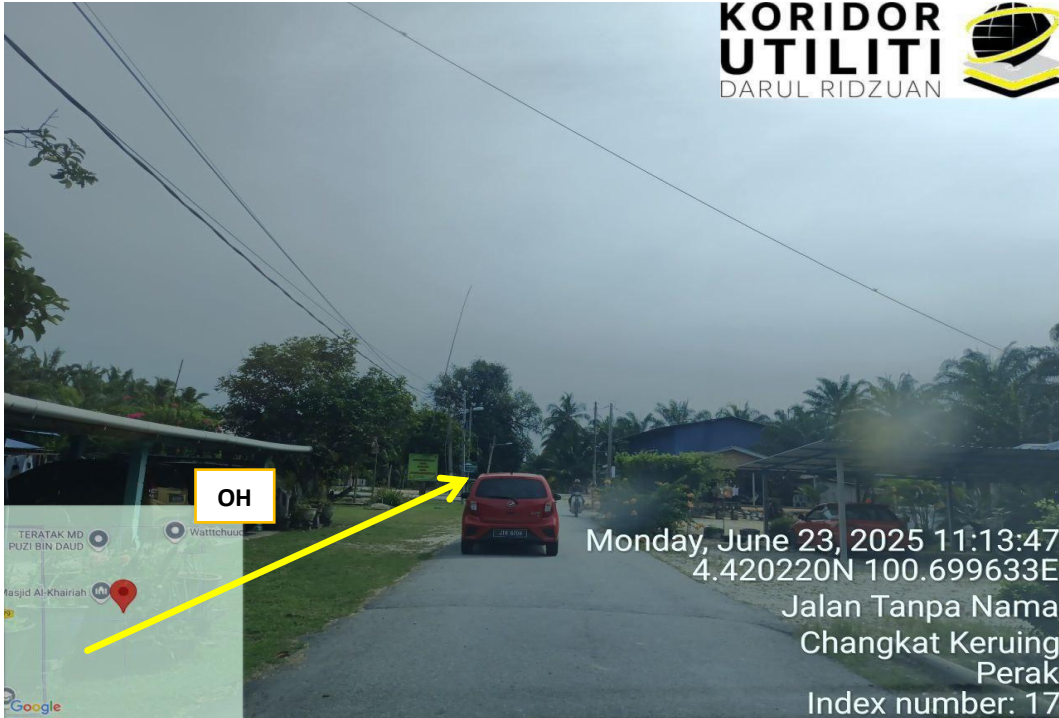
CADANGAN LALUAN MENGIKUT JAJARAN TIANG TND SEDIA ADA



CADANGAN LALUAN BAGI KERJA PENANAMAN TIANG




CADANGAN LALUAN BAGI KERJA PENANAMAN TIANG



Monday, June 23, 2025 11:13:47
4.420220N 100.699633E
Jalan Tanpa Nama
Changkat Keruing
Perak
Index number: 17

CADANGAN LALUAN BAGI KERJA PENANAMAN TIANG



Monday, June 23, 2025 11:14:12
4.421177N 100.699622E
Jalan Tanpa Nama
Changkat Keruing
Perak
Index number: 19

CADANGAN LALUAN BAGI KERJA PENANAMAN TIANG