

TAJUK PROJEK:

PERMOHONAN PERMIT KERJA DI ATAS CADANGAN BEKALAN ELEKTRIK BAGI SKIM PERUMAHAN DI ATAS TANAH ANUGERAH KERAJAAN LOT 136533 HINGGA LOT 136540 SELUAS 5.64 EKAR DI WILAYAH LAPANGAN, MUKIM HULU KINTA, DAERAH KINTA, PERAK DARUL RIDZUAN

LAPORAN LAWATAN TAPAK AWALAN

**KORIDOR
UTILITI**
DARUL RIDZUAN

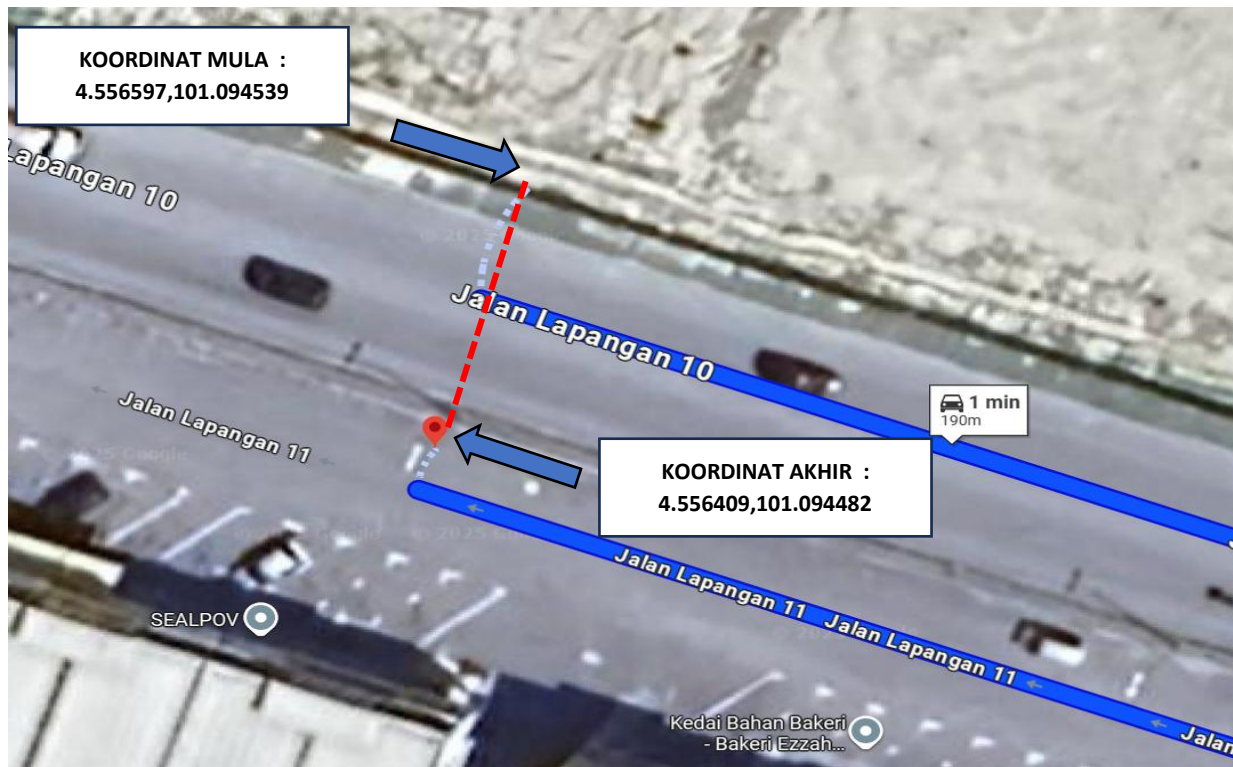


NO. RUJUKAN FAIL:	KUDR/TNBB/B/10/25/0857
TARIKH LAWATAN:	30 SEPTEMBER 2025
DISEDIAKAN OLEH:	MUHAMAD FIRDAUS BIN APRISUL

LOKASI PROJEK (GOOGLE MAPS):-

Koordinat Mula : **4.556597,101.094539**

Koordinat Akhir : **4.556409,101.094482**





Jumlah Jarak : 22 meter

RINGKASAN LALUAN :-


No.	Nama Laluan	Pihak Berkuasa	Jarak (m)
1.	JALAN LAPANGAN 10	MBI	22
2.	JALAN LAPANGAN 11		
3.			
4.			
Jumlah Jarak:			22 m

RINGKASAN LAPORAN :-


Kaedah Cadangan	Jarak, m	Kedalaman, m	Unit	
Horizontal Directional Drilling (HDD)			Meter	
Open Cut Trenching (Carriage Way)	16	1.5	Meter	
Open Cut Trenching (Grass Verge Way)			Meter	
GALVANIZED IRON (GI)	6	1.5		
Jumlah Jarak:		22	Meter	
Bilangan Pit/ Manhole		Kuantiti	Unit	
Cadangan Manhole (Telekomunikasi)			Nos	
Cadangan Pit HDD			Nos	
Cadangan Manhole			Nos	
Cadangan Saiz Penggalian (Kawasan Open Cut)	Panjang, m	Lebar, m	Kedalaman, m	Unit, m³
Carriage Way Open Cut Trenching	16	0.6	1.5	14.4
Cadangan Manhole HDD				
Cadangan Pit HDD				
Cadangan Detail Manhole	Jenis		Nos	
Manhole				
Kelulusan Majlis Tempatan & Pihak Berkuasa	Pihak Berkuasa	Jarak	Unit, m	
Jabatan Kerja Raya (JKR)				
Pihak Berkuasa Tempatan (PBT)	MAJLIS BANDARAYA IPOH	22	Meter	
Pejabat Daerah (PD)				
Jabatan Pengairan Dan Saliran (JPS)				
Lain-Lain / Tanah Persendirian				
Nota Tambahan: -				
<ol style="list-style-type: none"> 1. Lawatan tapak pada 30.09.2025 mendapati permohonan pengorekan melibatkan jarak sepanjang 16-meter menggunakan kaedah <i>Open Cut Trenching (Carriage Way)</i> dan menggunakan <i>Galvanized Iron (GI)</i> jarak sepanjang 6-meter. 2. Pelan Infrastruktur Utiliti (UDM) dan Pelan Kawalan Trafik (TCP) diperlukan bagi syarat-syarat kelulusan permit. 3. Secara keseluruhan, Pihak Berkuasa Melulus akan memberikan kebenaran setelah menyemak kesesuaian utiliti berdasarkan Pelan Infrastruktur Utiliti (UDM). 				

<u>Disediakan:</u>	<u>Disemak:</u>
	
Nama: Muhamad Firdaus Bin Aprisul Jawatan: Penolong Pegawai Koridor Daerah Tarikh: 30/09/2025	Nama: Kamarul Azian Kamaruzaman Jawatan: Pengurus Operasi Tarikh: 04/11/2025


GAMBAR DI TAPAK PROJEK:-



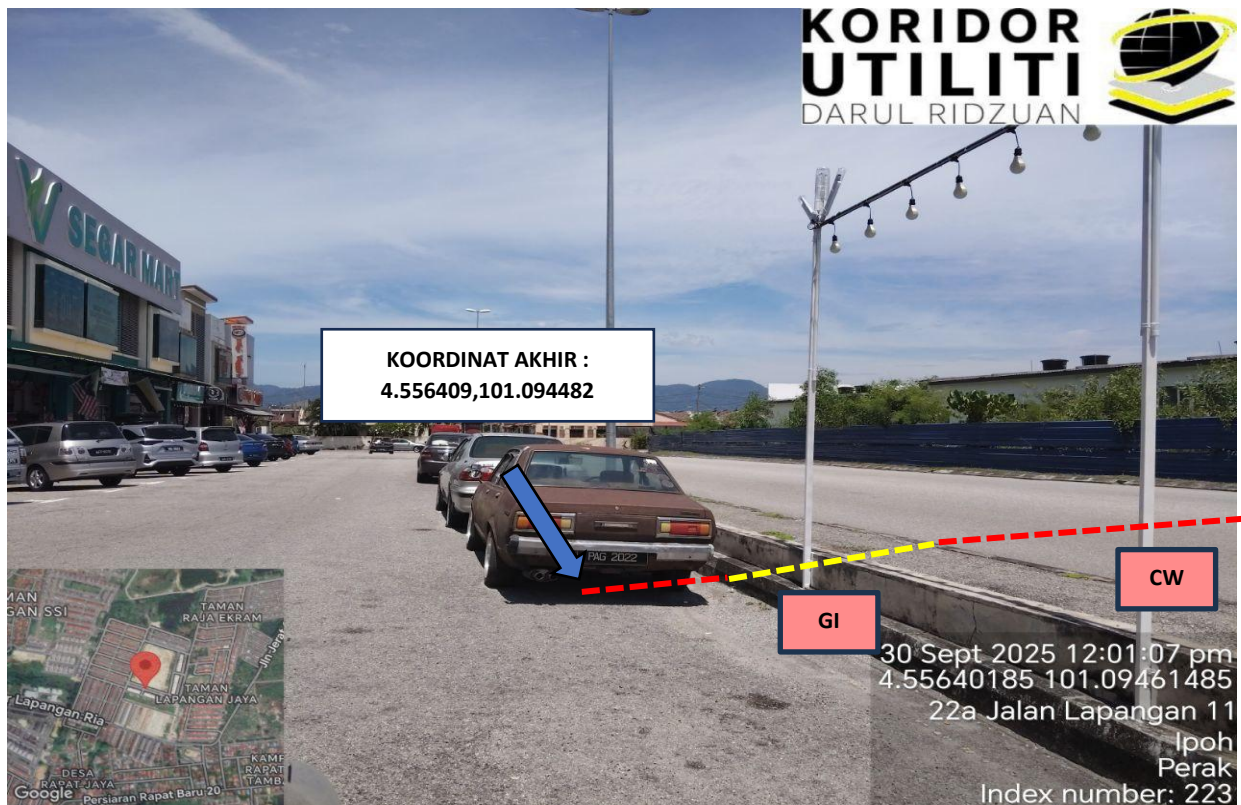
LOKASI KOORDINAT MULA KERJA KOREKAN TERBUKA DI JALAN LAPANGAN 10



LOKASI KERJA KOREKAN TERBUKA DI JALAN LAPANGAN 10



LOKASI KERJA-KERJA KOREKAN TERBUKA DI JALAN LAPANGAN 10 DAN JALAN LAPANGAN 11



LOKASI KOORDINAT AKHIR KERJA KOREKAN TERBUKA DI JALAN LAPANGAN 11

