

TAJUK PROJEK:

CADANGAN MENJALANKAN KERJA-KERJA PENANAMAN SESALUR, LURANG DAN PEMASANGAN KABEL FIBER OPTIK MAXIS BROADBAND SECARA KAEDAH HDD SEPANJANG 680 METER BAGI TETUAN MAXIS BROADBAND SDN BHD DI JALAN VIKENDI DAN JALAN SULTAN NAZRIN SHAH IPOH PERAK

LAPORAN LAWATAN TAPAK AWALAN

**KORIDOR
UTILITI**
DARUL RIDZUAN



NO. RUJUKAN FAIL:	KUDR/MXS/A/02/25/0117
TARIKH LAWATAN:	14 FEBRUARI 2025
DISEDIAKAN OLEH:	MUHAMMAD HARRITH BIN MUHTAR

LOKASI PROJEK (GOOGLE MAPS) :-

Koordinat Mula: **4.59039,101.092281**

Koordinat Akhir: **4.593357,101.090004**





Jumlah Jarak: 440 meter

RINGKASAN LALUAN :-

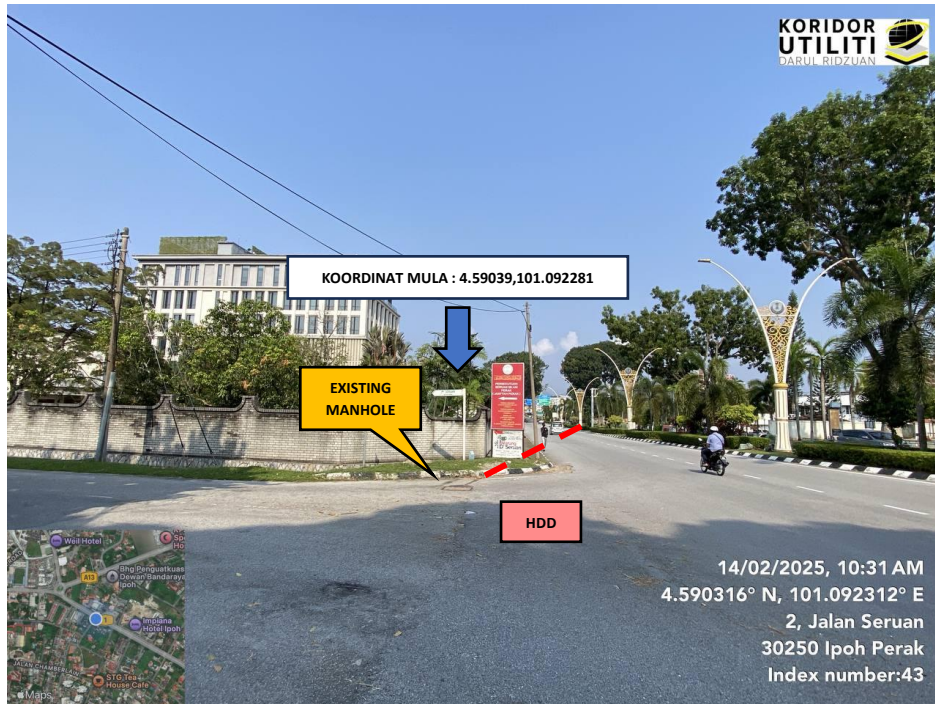
No.	Nama Laluan	Pihak Berkuasa	Jarak (m)
1.	JALAN RAJA DR NAZRIN SHAH (JALAN SULTAN NAZRIN SHAH)	MBI	440
2.	JALAN VIKENDI		
3.			
4.			
5.			
6.			
7.			
Jumlah Jarak:			440 m

RINGKASAN LAPORAN :-

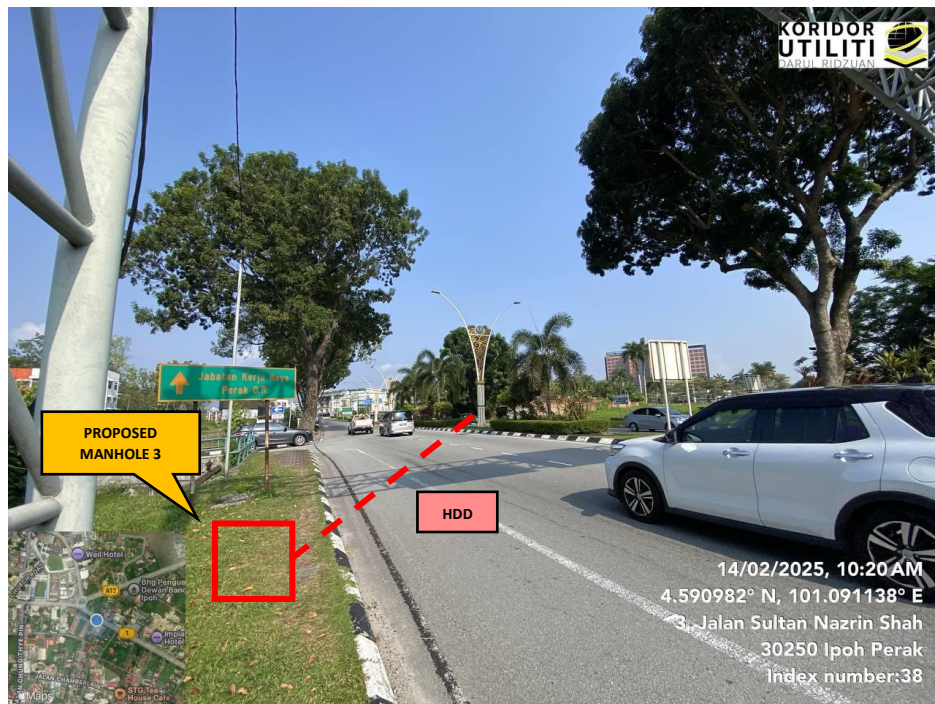
Kaedah Cadangan	Jarak, m	Kedalaman, m	Unit		
Horizontal Directional Drilling (HDD)	440	4.0	Meter		
Pipe Jacking			Meter		
Open Cut Trenching (Carriage Way)			Meter		
Open Cut Trenching (Grass Verge Way)			Meter		
Jumlah Jarak :		440	Meter		
Bilangan Pit/ Manhole		Kuantiti	Unit		
Cadangan Manhole (Telekomunikasi)		3	Nos		
Cadangan Pit HDD			Nos		
Cadangan Pit Pipe Jacking			Nos		
Cadangan Saiz Penggalian (Kawasan Open Cut)		Panjang, m	Lebar, m	Kedalaman, m	Unit, m³
Carriage Way Open Cut Trenching					
Grass Verge Way Open Cut Trenching					
Cadangan manhole HDD		1.0	1.0	4.0	4.0
Cadangan Pit Pipe Jacking					
Cadangan Detail Manhole (Telekomunikasi)		Jenis		Nos	
Manhole					
Kelulusan Majlis Tempatan & Pihak Berkuasa		Pihak Berkuasa		Jarak	Unit, m
Jabatan Kerja Raya (JKR)					Meter
Pihak Berkuasa Tempatan (PBT)		Majlis Bandaraya Ipoh		440	Meter
Pejabat Daerah (PD)					Meter
Jabatan Pengairan Dan Saliran (JPS)					Meter
Lain-Lain / Tanah Persendirian					Meter
Nota Tambahan: -					
1. Kerja-kerja pengorekan melibatkan jarak sepanjang 440-meter menggunakan kaedah <i>Horizontal Directional Drilling (HDD)</i> adalah TIADA HALANGAN.					

<u>Disediakan:</u>	<u>Disemak:</u>
	
Nama: Muhamad Harrith Bin Muhtar Jawatan: Penolong Pegawai Koridor Daerah Tarikh: 14/02/2025	Nama: Kamarul Azian Kamaruzaman Jawatan: Pengurus Operasi Tarikh: 14/02/2025


GAMBAR DI TAPAK PROJEK :-



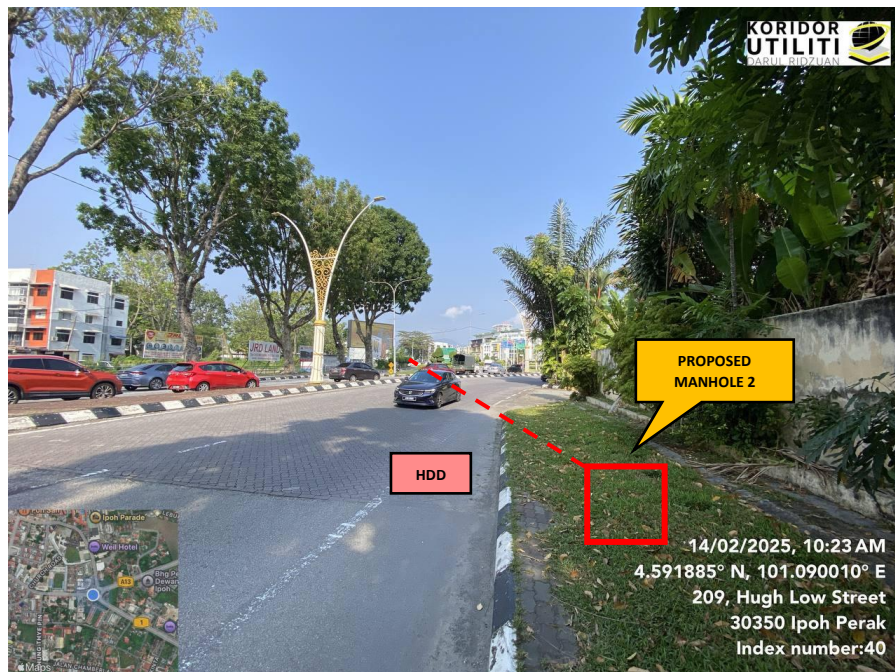
**LOKASI KOORDINAT MULA KERJA HDD DI JALAN RAJA DR NAZRIN SHAH
(Sambungan akan dibuat daripada manhole Maxis sedia ada ke Manhole Cadangan 3)**



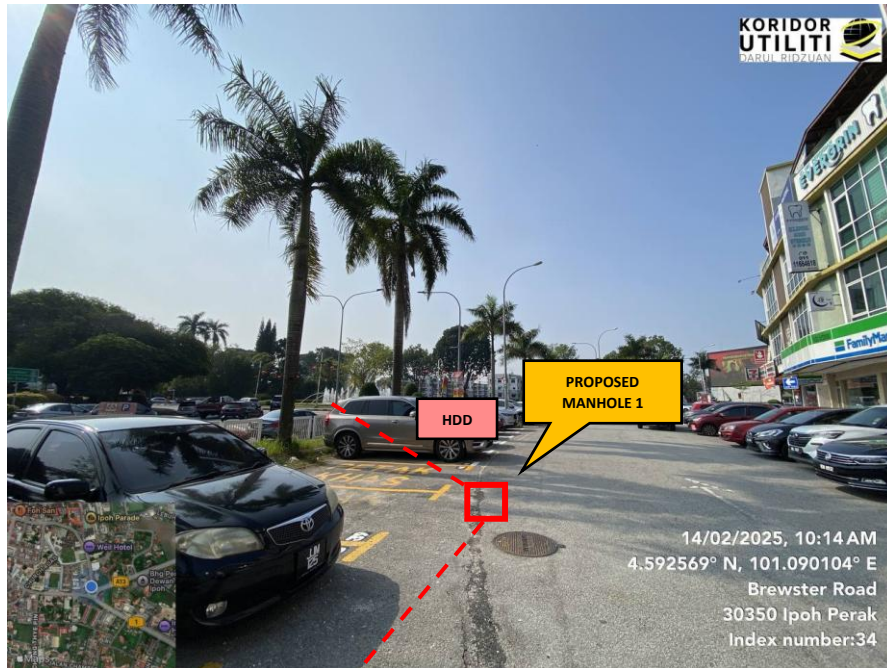
**JAJARAN KERJA HDD DAN KEDUDUKAN CADANGAN MANHOLE 3 DI JALAN RAJA DR NAZRIN SHAH
(Akan bersambung ke Manhole Cadangan 2)**



**JAJARAN KERJA HDD DAN KEDUDUKAN CADANGAN MANHOLE 2 DI JALAN RAJA DR NAZRIN SHAH
(Sambungan daripada Manhole Cadangan 3)**



**JAJARAN KERJA HDD DAN KEDUDUKAN CADANGAN MANHOLE 2 DI JALAN RAJA DR NAZRIN SHAH
(Akan bersambung ke Manhole Cadangan 1)**



**JAJARAN KERJA HDD DAN KEDUDUKAN CADANGAN MANHOLE 1 DI JALAN VIKENDI
(Sambungan daripada manhole sedia ada ke manhole cadangan 1)**



**LOKASI KOORDINAT AKHIR KERJA HDD DI JALAN VIKENDI
(Sambungan daripada manhole Maxis sedia ada ke Manhole Cadangan 1)**