

TAJUK PROJEK:

PROJEK PENYEDIAAN POINT OF PRESENCE (POP) FASA 2 HAB INFRASTUKTUR GENTIAN OPTIK BERHAMPIRAN DENGAN SEKOLAH, PREMIS KERAJAAN DAN KOMUNITI SEKITARNYA OLEH KEMENTERIAN KOMUNIKASI (ZON UTARA – PERAK & KEDAH). SERAHAN DOKUMEN LENGKAP BAGI PERMOHONAN KELULUSAN IZIN LALU ABD0075 – SEKOLAH JENIS KEBANGSAAN (TAMIL) TUN SAMBANTHAN

LAPORAN LAWATAN TAPAK AWALAN

**KORIDOR
UTILITI**
DARUL RIDZUAN

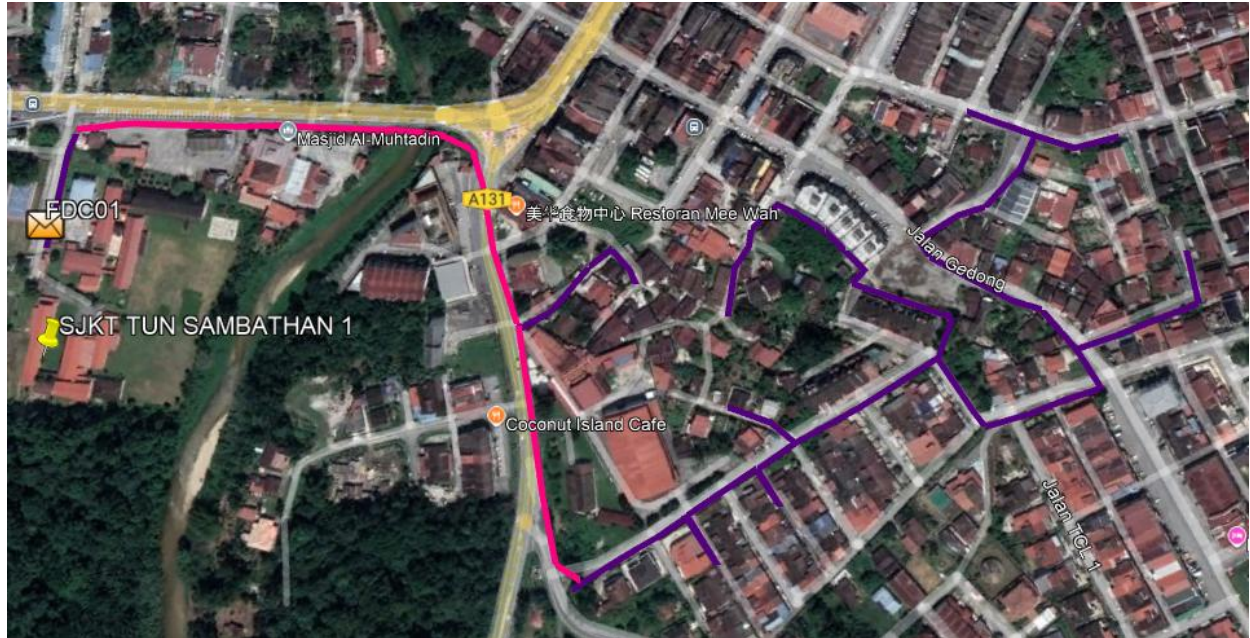


NO. RUJUKAN FAIL:	KUDR/KACP/A/04/25/0321
TARIKH LAWATAN:	6 MEI 2025
DISEDIAKAN OLEH:	SITI NOR AMANINA BINTI RAMLI

LOKASI PROJEK (GOOGLE MAPS):-

Koordinat Mula: **4.107754,101.2878**

Koordinat Akhir: **4.114435,101.289529**



Jumlah Jarak: 1896-meter



(berdasarkan PIL-03)

RINGKASAN LALUAN :-

No.	Nama Laluan	Pihak Berkuasa	Jarak (m)
1.	Jalan Sungkai	JKR Batang Padang	597
2.	Jalan Kampung Poh	JKR Batang Padang	
3.	Jalan Chew Hoot	MD Tapah	1256
4.	Jalan Panggung Wayang		
5.	Jalan Sisi Kedai 1		
6.	Taman Bidor		
7.	Sungai Bidor	JPS Batang Padang	43
Jumlah Jarak:			1896

RINGKASAN LAPORAN:-

Kaedah Cadangan	Jarak, m	Kedalaman, m	Unit		
Horizontal Directional Drilling (HDD)	628	4	Meter		
Pipe Jacking			Meter		
Open Cut Trenching (Carriage Way)			Meter		
Open Cut Trenching (Grass Verge Way)			Meter		
Jumlah Jarak:		628	Meter		
Bilangan Pit/ Manhole		Kuantiti	Unit		
Cadangan Manhole (Telekomunikasi)		4	Nos		
Cadangan Pit HDD			Nos		
Cadangan Pit Pipe Jacking			Nos		
Cadangan Saiz Penggalian (Kawasan Open Cut)		Panjang, m	Lebar, m	Kedalaman, m	Unit, m³
Carriage Way Open Cut Trenching					
Grass Verge Way Open Cut Trenching					
Cadangan Pit / MH HDD		1.0	1.0	4.0	4.0
Cadangan Pit Pipe Jacking					
Lain-lain	Jenis		Nos		
Penanaman Tiang	Konkrit		58		
Kelulusan Majlis Tempatan & Pihak Berkuasa		Pihak Berkuasa	Jarak	Unit, m	
Jabatan Kerja Raya (JKR)		JKR BATANG PADANG	597	Meter	
Pihak Berkuasa Tempatan (PBT)		MAJLIS DAERAH TAPAH	1256	Meter	
Pejabat Daerah (PD)				Meter	
Jabatan Pengairan Dan Saliran (JPS)		JPS BATANG PADANG	43	Meter	
Lain-Lain / Tanah Persendirian				Meter	
Nota Tambahan: -					
1) Cadangan penanaman tiang konkrit 9 meter di kawasan <i>crossing</i> selebihnya adalah 7.5 meter.					
2) Kaedah HDD di jalan JKR					

<u>Disediakan:</u>	<u>Disemak:</u>
	
Nama: Siti Nor Amanina Binti Ramli Jawatan: Pegawai Koridor Daerah Tarikh: 06/05/2025	Nama: Kamarul Azian Bin Kamaruzaman Jawatan: Ketua Unit Operasi Tarikh: 06/05/2025

GAMBAR DI TAPAK PROJEK:-



JAJARAN BAGI CADANGAN PEMASANGAN UTILITI



JAJARAN BAGI CADANGAN PEMASANGAN UTILITI (KOORDINAT MULA)



JAJARAN BAGI CADANGAN PEMASANGAN UTILITI



LOKASI DI JALAN SUNGKAI (1)



LOKASI DI JALAN KAMPUNG POH (A131)