

TAJUK PROJEK:

PROJEK PENYEDIAAN POINT OF PRESENCE (POP) FASA 2 HAB INFRASTRUKTUR GENTIAN OPTIK BERHAMPIRAN DENGAN SEKOLAH, PREMIS KERAJAAN DAN KOMUNITI SEKITARNYA OLEH KEMENTERIAN KOMUNIKASI (ZON UTARA – PERAK & KEDAH) SERAHAN DOKUMEN LENGKAP BAGI PERMOHONAN KELULUSAN IZIN LALU AEA6054 – SEKOLAH MENENGAH KEBANGSAAN JELAI

LAPORAN LAWATAN TAPAK AWALAN

**KORIDOR
UTILITI**
DARUL RIDZUAN

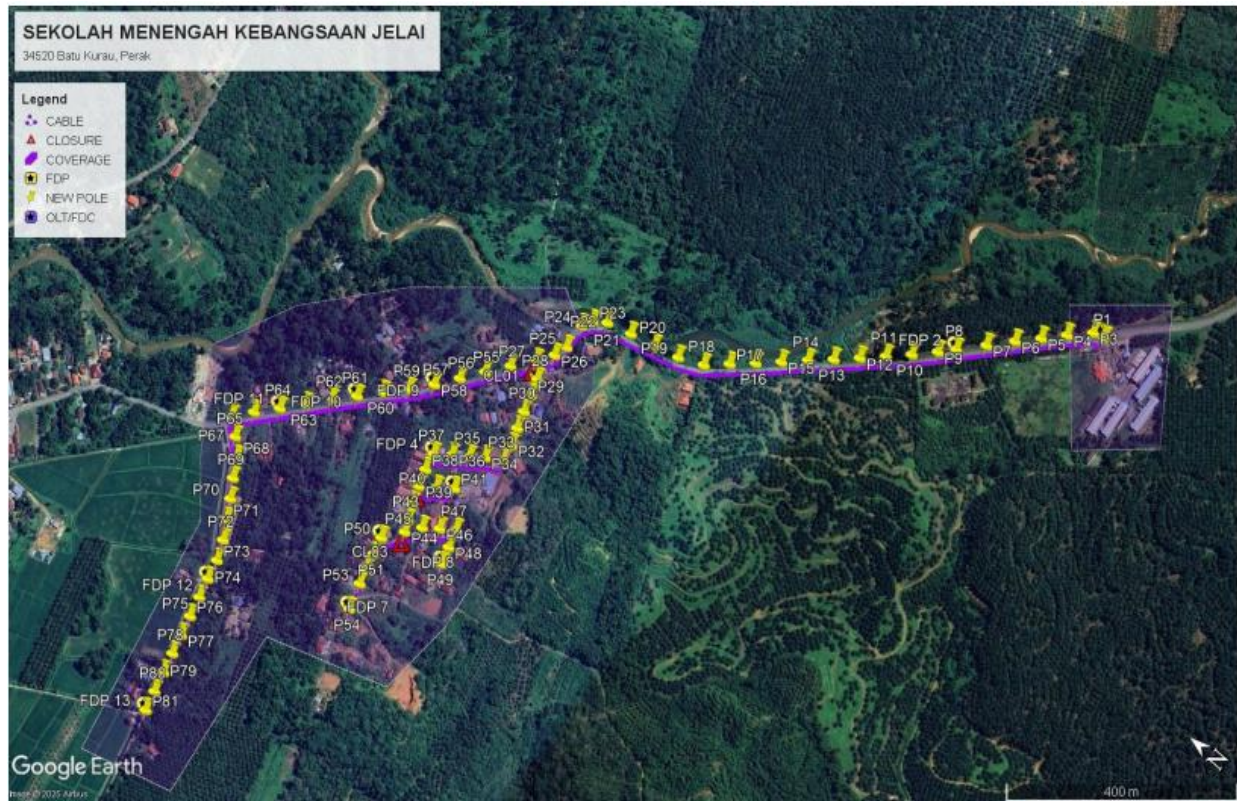


NO. RUJUKAN FAIL:	KUDR/KACP/A/05/25/0549
TARIKH LAWATAN:	18/6/2025
DISEDIAKAN OLEH:	DANIEL NAUFAL BIN SYAHRIL IZHAM

LOKASI PROJEK (GOOGLE MAPS) :-

Koordinat Mula: 5.023751,100.795101

Koordinat Akhir: 5.0255208,100.78891





Jumlah Jarak : 2915 meter

RINGKASAN LALUAN :-

No.	Nama Laluan	Pihak Berkuasa	Jarak (m)
1.	JALAN ULU SEPETANG – REDANG PANJANG (A5)	JKR LMS	1568
2.	JALAN SUNGAI NANGKA	PDT LMS	521
3.	KAMPUNG TERSUSUN BATU 19	PDT LMS	826
4.			
5.			
6.			
Jumlah Jarak:			2915 m

RINGKASAN LAPORAN :-

Kaedah Cadangan	Jarak, m	Kedalaman, m	Unit	
Horizontal Directional Drilling (HDD)	1550	4.0	Meter	
Open Cut Trenching (Grass Verge Way)	18	1.5	Meter	
Cable-Pulling			Meter	
Poles	1347	1.5	Meter	
Jumlah Jarak :		2915	Meter	
Bilangan Pit/ Manhole		Kuantiti	Unit	
Cadangan Manhole (Telekomunikasi)		11	Nos	
Cadangan Pit HDD			Nos	
Cadangan Pit Pipe Jacking			Nos	
Cadangan Penanaman Tiang		50	Nos	
Cadangan Saiz Penggalian (Kawasan Open Cut)	Panjang, m	Lebar, m	Kedalaman, m	Unit, m ³
Carriage Way Open Cut Trenching				
Grass Verge Way Open Cut Trenching	18	0.6	1.5	
Cadangan Pit HDD				
Cadangan Penanaman Tiang	1347	0.6	1.5	
Cadangan Detail Manhole (Telekomunikasi)	Jenis		Nos	
Manhole				
Kelulusan Majlis Tempatan & Pihak Berkuasa	Pihak Berkuasa		Jarak	Unit, m
Jabatan Kerja Raya (JKR)	JKR LMS		1568	Meter
Pihak Berkuasa Tempatan (PBT)				Meter
Pejabat Daerah (PD)	PDT LMS		1347	Meter
Jabatan Pengairan Dan Saliran (JPS)				Meter
Nota Tambahan: -				

<u>Disediakan:</u>	<u>Disemak:</u>
	
Nama: Daniel Naufal Bin Syahril Izham Jawatan: Penolong Pegawai Koridor Daerah Tarikh: 18/6/2025	Nama: Kamarul Azian Bin Kamaruzaman Jawatan: Pengurus Operasi Tarikh: 18/6/2025

GAMBAR DI TAPAK PROJEK:-



CADANGAN HDD DI JALAN ULU SEPETANG – REDANG PANJANG (A5)



CADANGAN HDD DI JALAN JKR



CADANGAN MANHOLE DAN TIANG



CADANGAN PENANAMAN TIANG DI JALAN SUNGAI NANGKA (PDT)