

**TAJUK PROJEK:**

**MENJALANKAN KERJA-KERJA MENANAM TIANG KONKRIT SEBANYAK 30 BATANG TIANG KONKRIT DI JALAN SULTAN ISKANDAR SHAH UNTUK PROJEK TMNA/25057\_UM5G FOC TP\_FXX NID UM5G NGBH - AKND**

# **LAPORAN LAWATAN TAPAK AWALAN**

**KORIDOR  
UTILITI**  
DARUL RIDZUAN

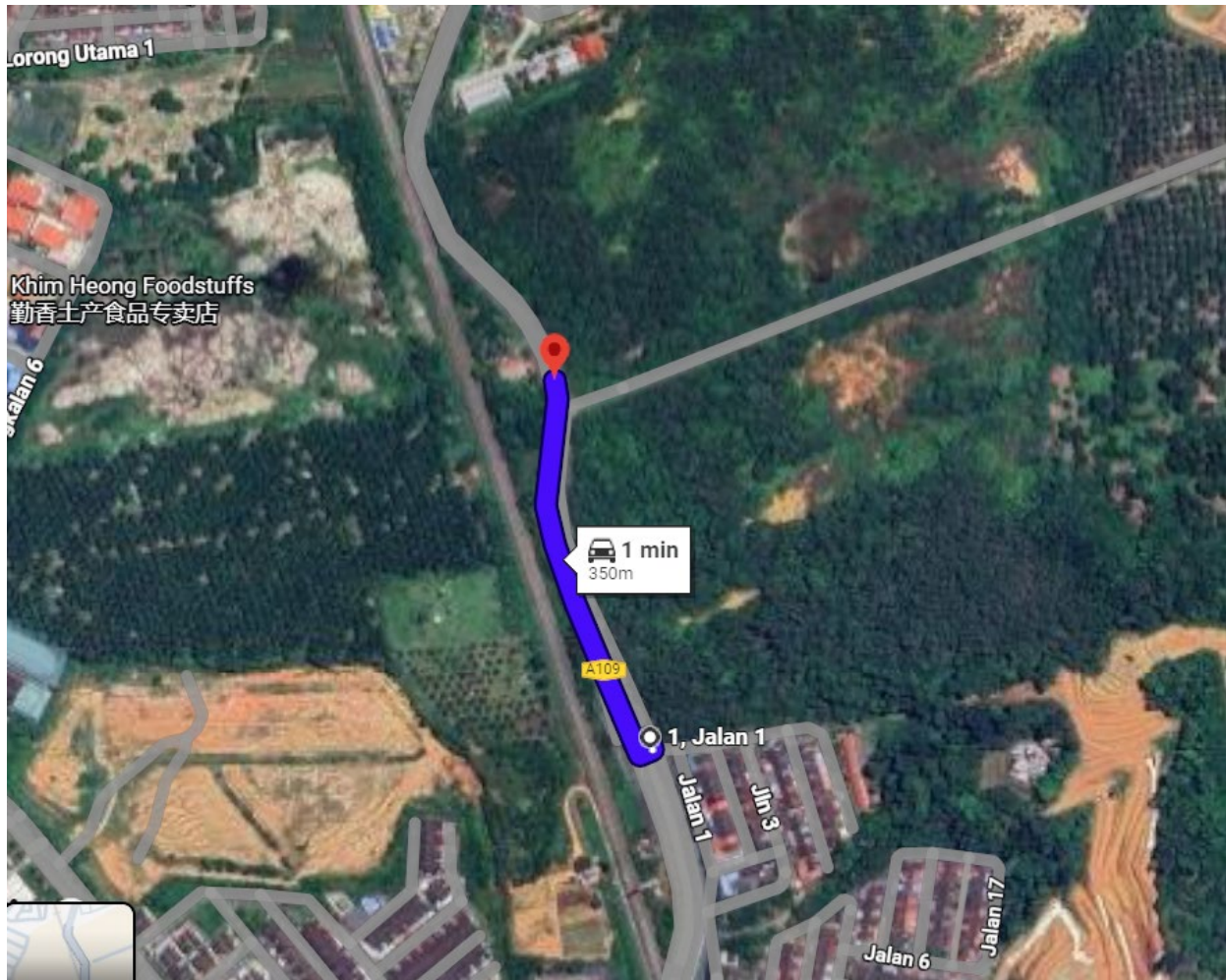


<b>NO. RUJUKAN FAIL:</b>	<b>KUDR/TMBB/A/12/25/0991</b>
<b>TARIKH LAWATAN:</b>	<b>13 JANUARI 2026</b>
<b>DISEDIAKAN OLEH:</b>	<b>SYAZWANI BINTI NORHISAM</b>

**LOKASI PROJEK (GOOGLE MAPS) :-**

Koordinat Mula: 4.8140803,100.7408144

Koordinat Akhir: 4.8135223,100.740049





**Jumlah Jarak : 87meter**

**RINGKASAN LALUAN :-**

No.	Nama Laluan	Pihak Berkuasa	Jarak (m)
1.	JALAN AIR KUNING	JKR LMS	87
<b>Jumlah Jarak:</b>			<b>87m</b>

**RINGKASAN LAPORAN :-**

<b>Kaedah Cadangan</b>	<b>Jarak, m</b>	<b>Kedalaman, m</b>	<b>Unit</b>	
Horizontal Directional Drilling (HDD)			Meter	
Open Cut Trenching (Carriage Way)	20	1.5	Meter	
Open Cut Trenching (Grass Verge Way)	67	1.5	Meter	
Penanaman Tiang (OH)			Meter	
<b>Jumlah Jarak :</b>		87	Meter	
<b>Bilangan Pit/ Manhole/Tiang</b>		<b>Kuantiti</b>	<b>Unit</b>	
Cadangan Manhole (Telekomunikasi)		1	Nos	
Cadangan Pit HDD			Nos	
Cadangan Manhole			Nos	
Cadangan Penanaman Tiang			Nos	
<b>Cadangan Saiz Penggalian (Kawasan Open Cut)</b>	<b>Panjang, m</b>	<b>Lebar, m</b>	<b>Kedalaman, m</b>	<b>Unit, m<sup>3</sup></b>
Open Cut Trenching (Grass Verge Way)	67	0.6	1.5	60.3
Open Cut Trenching (Carriage Way)	20	0.6	1.5	18
Cadangan Manhole				
Cadangan Pit HDD				
<b>Cadangan Detail Manhole</b>	<b>Jenis</b>		<b>Nos</b>	
Manhole				
<b>Kelulusan Majlis Tempatan &amp; Pihak Berkuasa</b>	<b>Pihak Berkuasa</b>		<b>Jarak</b>	<b>Unit, m</b>
Jabatan Kerja Raya (JKR)	JKR LMS		87	Meter
Pihak Berkuasa Tempatan (PBT)				Meter
Pejabat Daerah (PD)				Meter
Jabatan Pengairan Dan Saliran (JPS)				Meter
Lain-Lain / Tanah Persendirian				Meter
<b>Nota Tambahan: -</b>				

<b><u>Disediakan:</u></b>	<b><u>Disemak:</u></b>
	
Nama: <b>Syazwani Binti Norhisam</b> Jawatan: <b>Pegawai Koridor Daerah</b> Tarikh: <b>13/1/2026</b>	Nama: <b>Kamarul Azian Bin Kamaruzaman</b> Jawatan: <b>Pengurus Operasi</b> Tarikh: <b>13/1/2026</b>

**GAMBAR DI TAPAK PROJEK :-**



**KOORDINAT MULA – CADANGAN TIANG DAN MANHOLE**



**CADANGAN OPEN CUT – GV**



**CADANGAN OPEN CUT – GV**



**KOORDINAT AKHIR – MANHOLE SEDIA ADA**