

PROJEK PENYEDIAAN POINT OF PRESENCE (POP) FASA 2 HAB
INFRASTUKTUR GENTIAN OPTIK BERHAMPIRAN DENGAN SEKOLAH,
PREMIS KERAJAAN DAN KOMUNITI SEKITARNYA OLEH KEMENTERIAN
KOMUNIKASI (ZON UTARA – PERAK & KEDAH) SERAHAN DOKUMEN
LENGKAP BAGI PERMOHONAN KELULUSAN IZIN LALU AEA5080–SEKOLAH
MENENGAH KEBANGSAAN SERI KANDI

LAPORAN LAWATAN TAPAK AWALAN

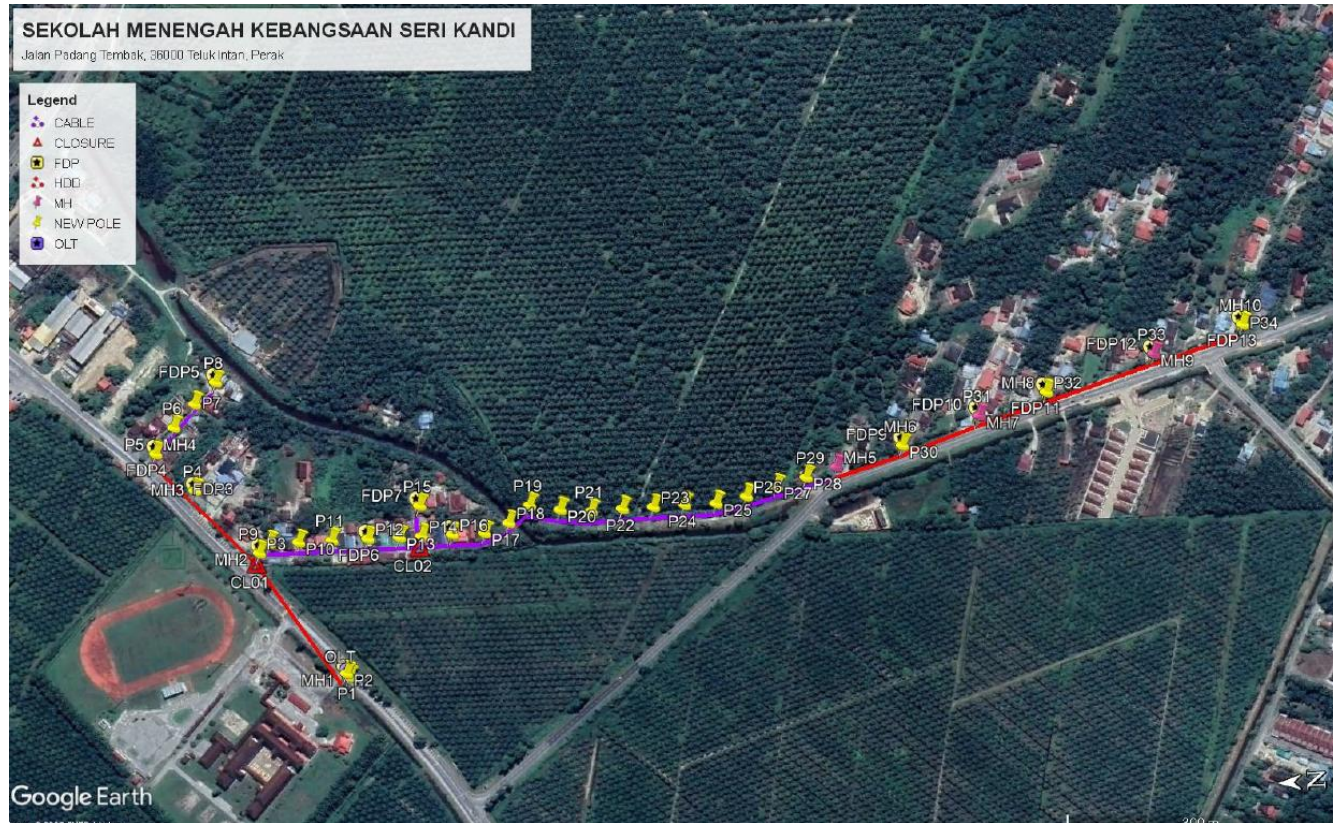
**KORIDOR
UTILITI**
DARUL RIDZUAN



NO. RUJUKAN FAIL:	KUDR/KACP/A/11/25/0900
TARIKH LAWATAN:	23/12/2026
DISEDIAKAN OLEH:	MOHD DANIAL BIN MOHD ADNAN

LOKASI PROJEK (GOOGLE MAPS) :-

Koordinat Mula: 3.993682,101.043673
 Koordinat Akhir: 3.994875,101.046724
 Koordinat Akhir: 3.984482,101.046740



Jumlah Jarak: 1,601 meter

RINGKASAN LALUAN :-



No.	Nama Laluan	Pihak Berkuasa	Jarak (METER)
1.	Jalan Padang Tembak A147	JKR Hilir Perak	336 METER
2.	Jalan Kampung Selabak A148	JKR Hilir Perak	519 METER
3.	Lorong Mat Hassan	PDT Hilir Perak	106 METER
4.	Lorong Surau	PDT Hilir Perak	630 METER
5.	Sungai Selabak	JPS Hilir Perak	10 METER
6.			
Jumlah Jarak:			1,601 METER

RINGKASAN LAPORAN :-

Kaedah Cadangan	Jarak, m	Kedalaman, m	Unit	
Horizontal Directional Drilling (HDD)	803	4	Meter	
Pipe Jacking			Meter	
Open Cut Trenching (Carriage Way)			Meter	
Open Cut Trenching (Grass Verge Way)	30	1.5	Meter	
Penanaman Tiang	768	1.5	Meter	
Jumlah Jarak :		1,601	Meter	
Bilangan Pit/ Manhole		Kuantiti	Unit	
Cadangan Manhole (Telekomunikasi)		10	Nos	
Cadangan Pit HDD			Nos	
Cadangan Pit Pipe Jacking			Nos	
Penanaman Tiang		34	Nos	
Cadangan Saiz Penggalian (Kawasan Open Cut)	Panjang, m	Lebar, m	Kedalaman, m	Unit, m³
Carriage Way Open Cut Trenching				
Grass Verge Way Open Cut Trenching	30	0.45	1.5	20.25
Cadangan Pit HDD				
Cadangan Pit Pipe Jacking				
Cadangan Detail Manhole (Telekomunikasi)	Jenis		Nos	
Manhole			10	
Kelulusan Majlis Tempatan & Pihak Berkuasa	Pihak Berkuasa		Jarak	Unit, m
Jabatan Kerja Raya (JKR)	JKR Hilir Perak		855	Meter
Pihak Berkuasa Tempatan (PBT)				Meter
Pejabat Daerah (PD)	PDT Hilir Perak		736	Meter
Jabatan Pengairan Dan Saliran (JPS)	JPS Hilir Perak		10	Meter
Lain-Lain / Tanah Persendirian				Meter

Nota Tambahan: -

1. Pemohon perlu mendapatkan permit dari Gas Malaysia Sdn Bhd kerana terdapat pertindihan dengan kerja-kerja daripada Gas Malaysia Sdn. Bhd di tapak.

Disediakan:	Disemak:
	
<p>Nama: Mohd Danial Adnan Jawatan: Penolong Pegawai Koridor Daerah Tarikh: 26/02/2026</p>	<p>Nama: Kamarul Azian Kamaruzaman Jawatan: Pengurus Operasi Tarikh: 26/02/2026</p>

Gambar di tapak projek:





Jalan Padang Tembak



Jalan Padang Tembak



Lorong Mat Hassan



Lorong Surau



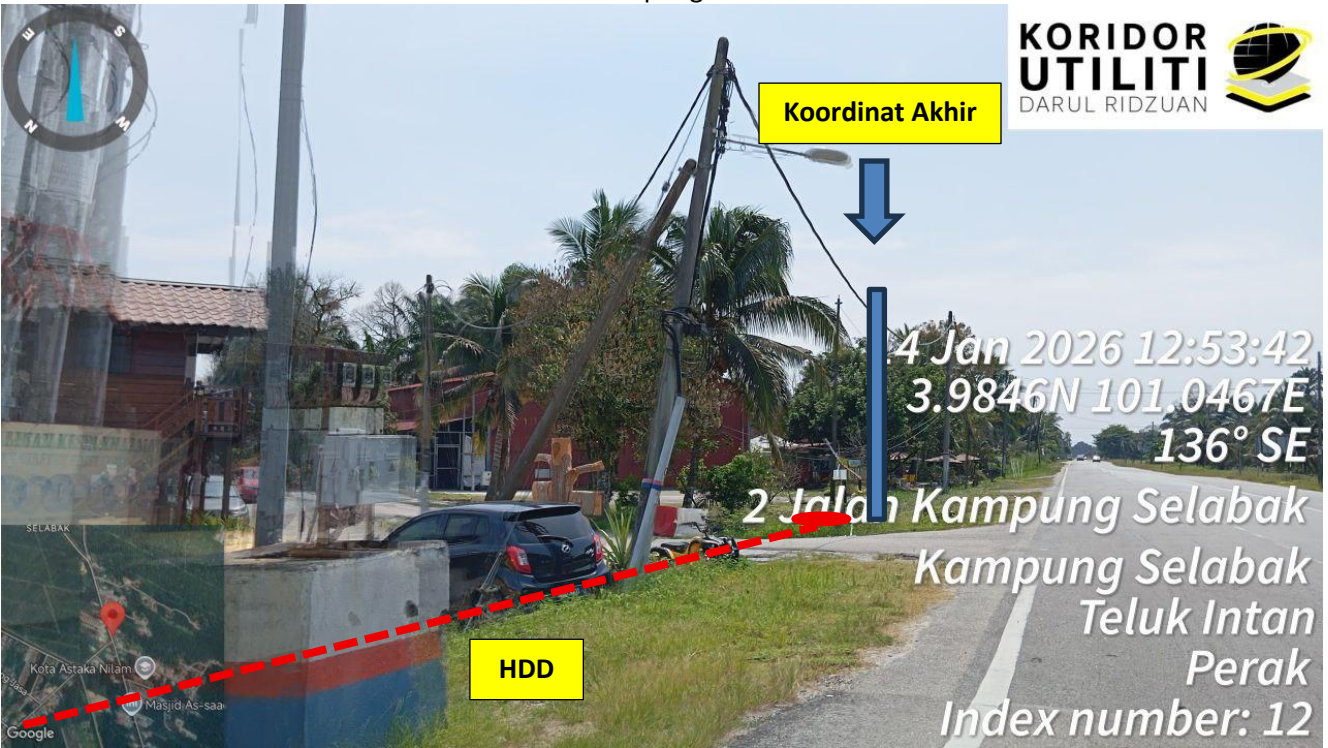
Lorong Surau



Jalan Kampung Selabak



Jalan Kampung Selabak



Jalan Kampung Selabak

