

TAJUK PROJEK:

**PROJEK PENYEDIAAN POINT OF PRESENCE (POP) FASA 2 HAB
INFRASTRUKTUR GENTIAN OPTIK BERHAMPIRAN DENGAN SEKOLAH,
PREMIS KERAJAAN DAN KOMUNITI SEKITARNYA OLEH
KEMENTERIAN KOMUNIKASI (ZON UTARA – PERAK & KEDAH)
SERAHAN DOKUMEN LENGKAP BAGI PERMOHONAN KELULUSAN
IZIN LALU ABD5109 – SEKOLAH JENIS KEBANGSAAN (TAMIL)
NATESA PILLAY**

LAPORAN LAWATAN TAPAK AWALAN

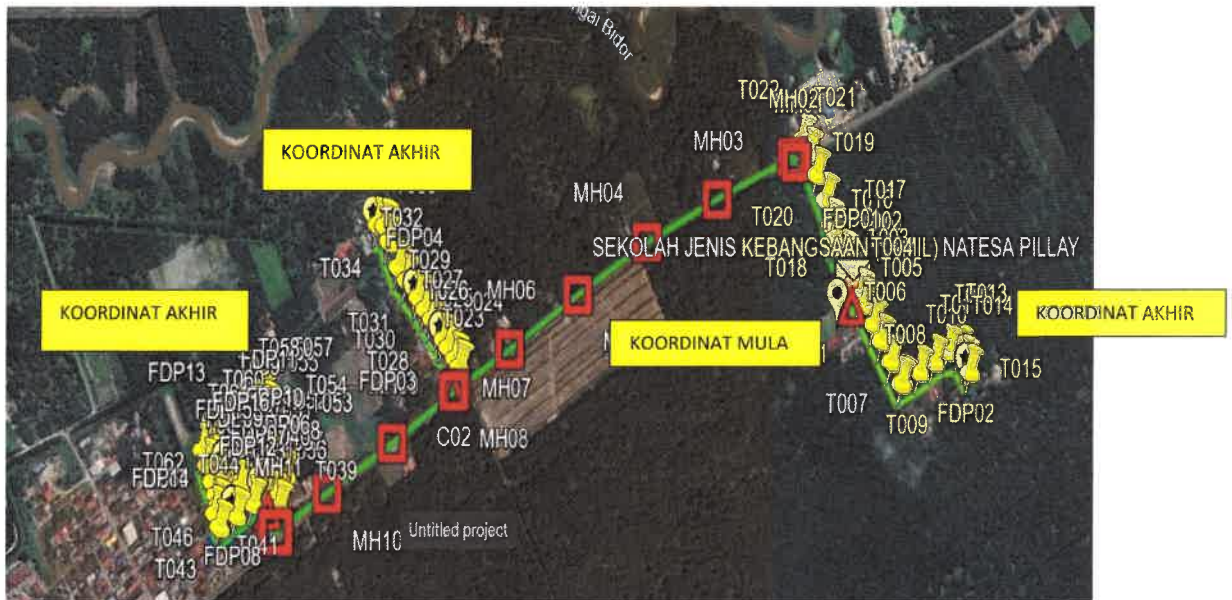
**KORIDOR
UTILITI
DARUL RIDZUAN**



NO. RUJUKAN FAIL:	KUDR/KACP/A/04/25/0296
TARIKH LAWATAN:	4 JUNE 2025
DISEDIAKAN OLEH:	MUHAMMAD YUSUF MOHAMED ISMAIL BIN ABDUL ALIY

LOKASI PROJEK (GOOGLE MAPS)

Koordinat Mula : 4.0086, 101.190751
Koordinat Akhir : 4.007082, 101.193426
Koordinat Akhir : 4.009575, 101.17984
Koordinat Akhir : 4.005753, 101.17685





Jumlah Jarak: 1578 METER

RINGKASAN LALUAN :-

No.	Nama Laluan	Pihak Berkuasa	Jarak (m)
1.	JALAN SJKT NATESA PILLAY	PDT HILIR PERAK	743
2.	JALAN TELUK INTAN-BIDOR	JKR HILIR PERAK	1512
3.	KAMPUNG BARU BATU 13	PDT HILIR PERAK	353
4.	TAMAN BATU 12	MPTI	958
Jumlah Jarak:			3566 meter

RINGKASAN LAPORAN:-

Kaedah Cadangan		Jarak, m	Kedalaman, m	Unit	
Horizontal Directional Drilling (HDD)		1487	1.5	Meter	
Pipe Jacking				Meter	
Open Cut Trenching (Carriage Way)				Meter	
Open Cut Trenching (Grass Verge Way)				Meter	
Jumlah Jarak :		1487		Meter	
Bilangan Pit/ Manhole			Kuantiti	Unit	
Cadangan Manhole (Telekomunikasi)			11	Nos	
Cadangan Pit HDD				Nos	
Cadangan Pit Pipe Jacking				Nos	
Cadangan Penanaman Tiang				Nos	
Cadangan Saiz Penggalian (Kawasan Open Cut)		Panjang, m	Lebar, m	Kedalaman, m	Unit, m ³
Carriage Way Open Cut Trenching					
Grass Verge Way Open Cut Trenching		25	0.6	1.5	22.5
Cadangan Pit HDD					
Cadangan Pit Pipe Jacking					
Cadangan Detail Manhole (Telekomunikasi)		Jenis		Nos	
Manhole					
Kelulusan Majlis Tempatan & Pihak Berkuasa		Pihak Berkuasa	Jarak	Unit, m	
Jabatan Kerja Raya (JKR)		JKR HILIR PERAK	1512	Meter	
Pihak Berkuasa Tempatan (PBT)		MPTI	958	Meter	
Pejabat Daerah (PD)		PDT HILIR PERAK	1096	Meter	
Jabatan Pengairan Dan Saliran (JPS)				Meter	
Lain-Lain / Tanah Persendirian				Meter	
Nota Tambahan:					
Disediakan:		Disemak:			
 Nama: Muhammad Yusuf Mohamed Ismail Jawatan: Pegawai Koridor Daerah Tarikh: 4/6/2025		 Nama: En Kamarul Azian bin Kamaruzaman Jawatan: Pengurus Operasi Tarikh: 4/6/2025			



GAMBAR DI TAPAK PROJEK:-



JALAN SJKT NATESA PILLAY



JALAN SJKT NATESA PILLAY



JALAN TELUK INTAN-BIDOR



JALAN TELUK INTAN-BIDOR




KAMPUNG BARU BATU 13



KAMPUNG BARU BATU 13



JALAN TELUK INTAN – BIDOR



JALAN TELUK INTAN – BIDOR



TAMAN MAJU BATU 12



TAMAN MAJU BATU 12



TAMAN MAJU BATU 12