

CADANGAN MEMBINA 28 UNIT RUMAH BERKEMBAR SETINGKAT DI ATAS PLOT1-PLOT14 & PLOT 15-28 (LOT LAMA6966), MUKIM DURIAN SEBATANG, DAERAH HILIR PERAK, PERAK DARUL RIDZUAN TETUAN MAT NANYAN CORPORATION S/B.

LAPORAN LAWATAN TAPAK AWALAN

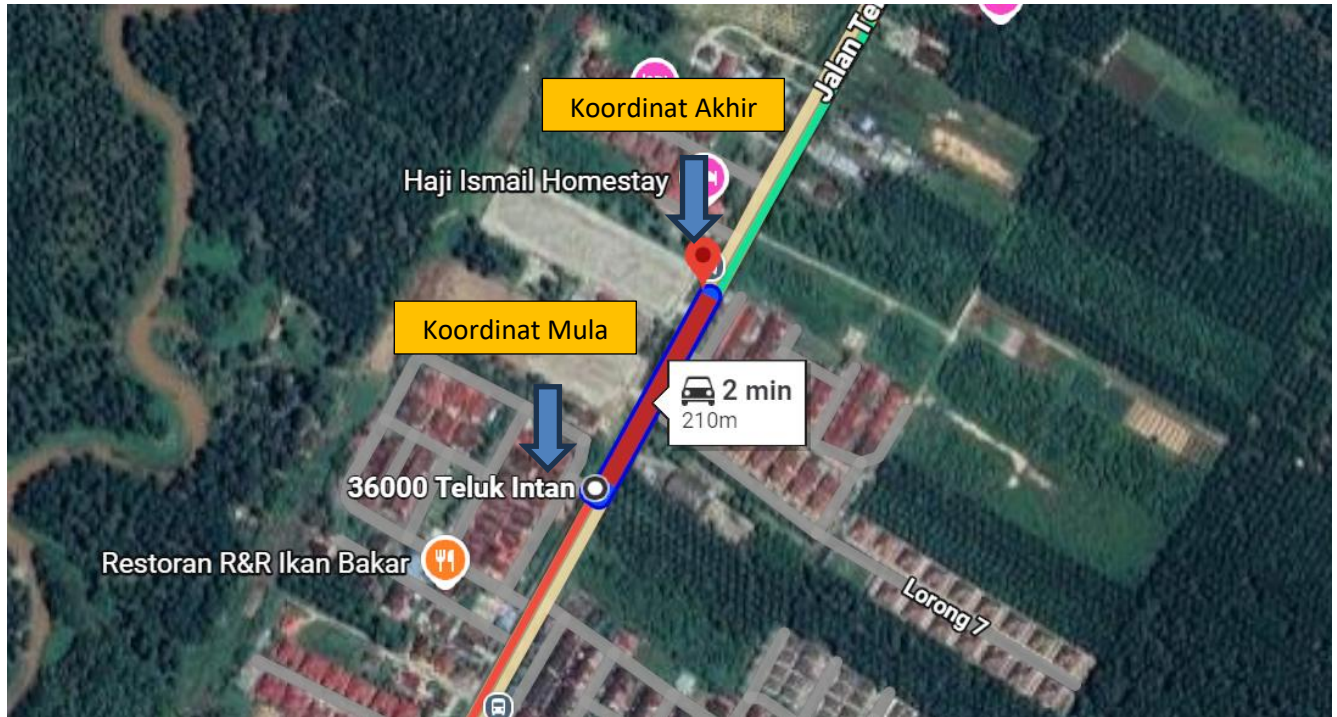
**KORIDOR
UTILITI**
DARUL RIDZUAN



NO. RUJUKAN FAIL:	KUDR/TNBB/B/07/25/0730
TARIKH LAWATAN:	18/08/2025
DISEDIAKAN OLEH:	MOHD DANIAL BIN MOHD ADNAN

LOKASI PROJEK (GOOGLE MAPS) :-

Koordinat Mula: 4.041354,101.049188
 Koordinat Akhir: 4.042889,101.050040





Jumlah Jarak: 195 meter

RINGKASAN LALUAN :-

No.	Nama Laluan	Pihak Berkuasa	Jarak (METER)
1.	Jalan Sungai Manik	JKR Hilir Perak	195 METER
2.			
3.			
Jumlah Jarak:			195 METER

RINGKASAN LAPORAN :-

Kaedah Cadangan	Jarak, m	Kedalaman, m	Unit	
Horizontal Directional Drilling (HDD)			Meter	
Pipe Jacking			Meter	
Open Cut Trenching (Carriage Way)			Meter	
Open Cut Trenching (Grass Verge Way)	195	1.5	Meter	
Penanaman Tiang	195	1.5	Meter	
Jumlah Jarak :		195	Meter	
Bilangan Pit/ Manhole		Kuantiti	Unit	
Cadangan Manhole (Telekomunikasi)			Nos	
Cadangan Pit HDD			Nos	
Cadangan Pit Pipe Jacking			Nos	
Penanaman Tiang		6	Nos	
Cadangan Saiz Penggalian (Kawasan Open Cut)	Panjang, m	Lebar, m	Kedalaman, m	Unit, m ³
Carriage Way Open Cut Trenching				
Grass Verge Way Open Cut Trenching	195	0.6	1.5	175.5
Cadangan Pit HDD				
Cadangan Pit Pipe Jacking				
Cadangan Detail Manhole (Telekomunikasi)	Jenis		Nos	
Manhole				
Kelulusan Majlis Tempatan & Pihak Berkuasa	Pihak Berkuasa		Jarak	Unit, m
Jabatan Kerja Raya (JKR)	JKR HILIR PERAK		195	Meter
Pihak Berkuasa Tempatan (PBT)				Meter
Pejabat Daerah (PD)				Meter
Jabatan Pengairan Dan Saliran (JPS)				Meter
Lain-Lain / Tanah Persendirian				Meter
Nota Tambahan: -				

Disediakan:	Disemak:
	
Nama: Mohd Danial Bin Mohd Adnan Jawatan: Penolong Pegawai Koridor Daerah Tarikh: 18/08/2025	Nama: Kamarul Azian Kamaruzaman Jawatan: Pengurus Operasi Tarikh: 18/08/2025

Gambar di tapak projek:



Jalan Sungai Manik



Jalan Sungai Manik

