

TAJUK PROJEK:PROJEK PENYEDIAAN POINT OF PRESENCE (POP) FASA 2 HAB INFRASTUKTUR GENTIAN OPTIKBERHAMPIRAN DENGAN SEKOLAH, PREMIS KERAJAAN DAN KOMUNITI SEKITARNYA OLEHKEMENTERIAN KOMUNIKASI (ZON UTARA – PERAK & KEDAH) SERAHAN DOKUMEN LENGKAP BAGI PERMOHONAN KELULUSAN IZIN LALU ABA7030 - SEKOLAH KEBANGSAAN GANDA TEMENGOR

LAPORAN LAWATAN TAPAK AWALAN

**KORIDOR
UTILITI**
DARUL RIDZUAN

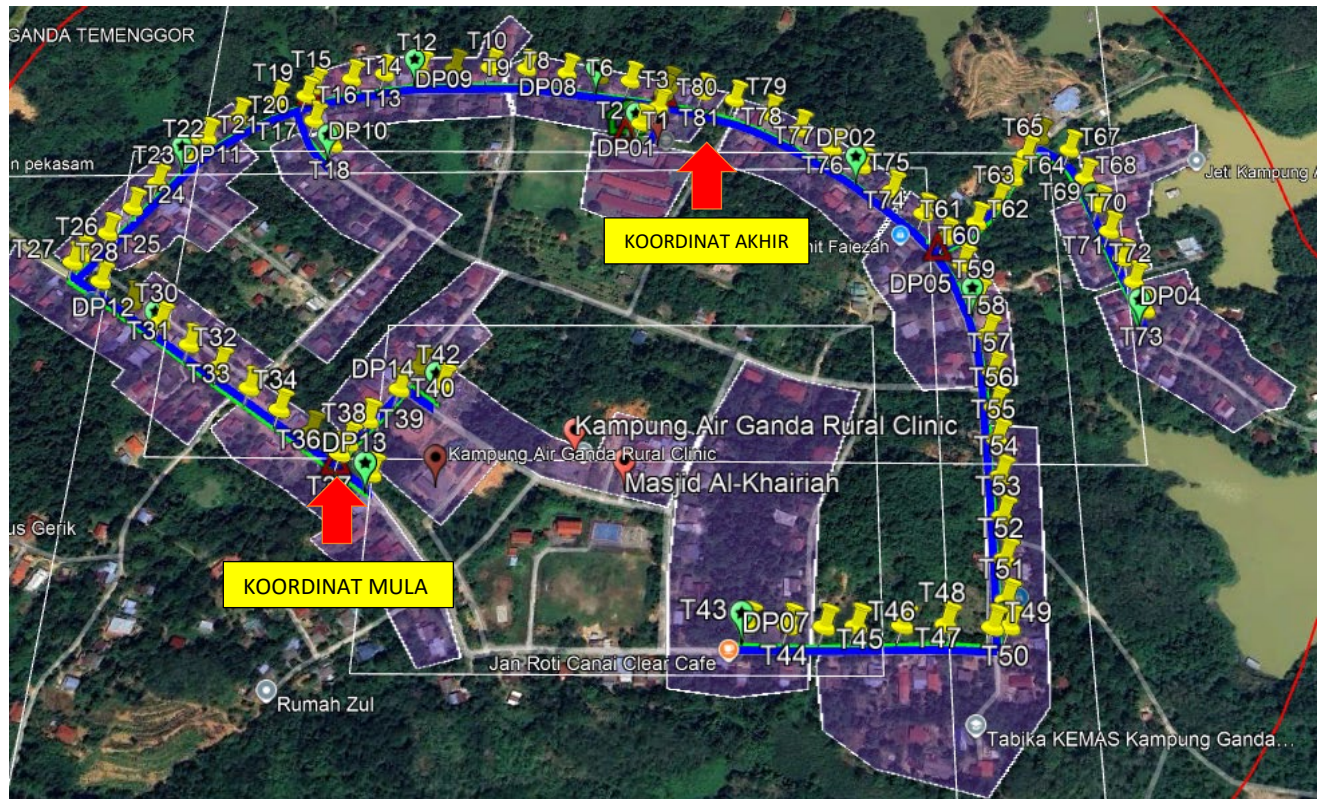


NO. RUJUKAN FAIL:	KUDR/KACP/A/05/25/0401
TARIKH LAWATAN:	23 MAY 2025
DISEDIAKAN OLEH:	AHMAD NUR IZZUL BIN MOHD JAMADI

LOKASI PROJEK (GOOGLE MAPS)

Koordinat Mula : 5.315930,101.142967

Koordinat Akhir : 5.314615,101.146134
5.319933,101.145338





Jumlah Jarak: 2787 METER

RINGKASAN LALUAN :-

No.	Nama Laluan	Pihak Berkuasa	Jarak (m)
1.	JALAN AIR PANAS GANDA TEMENGGOR (A168)	JKR HULU PERAK	2102 M
2.	JALAN KAMPUNG GANDA TEMENGGOR	PDT HULU PERAK	632 M
3.	PRIV	PRIV	53 M
4.			
Jumlah Jarak:			2787 meter

RINGKASAN LAPORAN:-

Kaedah Cadangan		Jarak, m	Kedalaman, m	Unit	
Horizontal Directional Drilling (HDD)		40	4.0	Meter	
Pipe Jacking				Meter	
Open Cut Trenching (Carriage Way)				Meter	
Open Cut Trenching (Grass Verge Way)		10	1.5	Meter	
Penanaman Tiang		2684	1.5	Meter	
Jumlah Jarak :			2787 M	Meter	
Bilangan Pit/ Manhole			Kuantiti	Unit	
Cadangan Manhole (Telekomunikasi)				Nos	
Cadangan Pit HDD				Nos	
Cadangan Pit Pipe Jacking				Nos	
Penanaman Tiang			73	Nos	
Cadangan Saiz Penggalian (Kawasan Open Cut)		Panjang, m	Lebar, m	Kedalaman, m	Unit, m ³
Carriage Way Open Cut Trenching					
Grass Verge Way Open Cut Trenching		10	0.6	1.5	Meter
Cadangan Pit HDD		40	1.0	4.0	
Cadangan Pit Pipe Jacking					
Cadangan Detail Manhole (Telekomunikasi)		Jenis		Nos	
Manhole					
Kelulusan Majlis Tempatan & Pihak Berkuasa		Pihak Berkuasa		Jarak	Unit, m
Jabatan Kerja Raya (JKR)		JKR HULU PERAK		2102	Meter
Pihak Berkuasa Tempatan (PBT)		PDT HULU PERAK		632	Meter
Pejabat Daerah (PD)					Meter
Jabatan Pengairan Dan Saliran (JPS)					Meter
Lain-Lain / Tanah Persendirian					Meter
Nota Tambahan:					
Disediakan:			Disemak:		
					
<p>.....</p> <p>Nama: AHMAD NUR IZZUL BIN MOHD JAMADI Jawatan: Penolong Pegawai Koridor Daerah Tarikh: 23/5/2025</p>			<p>.....</p> <p>Nama: KAMARUL AZIAN BIN KAMARUZAMAN Jawatan: Pengurus Operasi Tarikh: 23/5/2025</p>		

GAMBAR DI TAPAK PROJEK:-



LOKASI DI JALAN SK GANDA TEMENGGOR



LOKASI DI JALAN DANDA TEMENGGOR



LOKASI DI JALAN GANDA TEMENGGOR



LOKASI DI JALAN GANDA TEMENGGOR



LOKASI DI JALAN GANDA TEMENGGOR



LOKASI DI JALAN GANDA TEMENGGOR



LOKASI DI JALAN GANDA TEMENGGOR



LOKASI DI JALAN GANDA TEMENGGOR



29 May 2025 at 12:35:28 PM
N 5° 19' 4.992", E 101° 8' 24.336"
- A168
33410 Gerik Perak
Malaysia

LOKASI DI JALAN GANDA TEMENGGOR



23/05/2025, 11:04
5.1961° N, 101.0500° E
33420 Lenggong Perak
Index number 378

LOKASI DI JALAN AYER KALA



LOKASI DI JALAN GANDA TEMENGGOR