

**TAJUK PROJEK:**

**PERMOHONAN MENDAPATKAN KEBENARAN IZINLALU SERTA PERMIT UNTUK PEMASANGAN & PENYAMBUNGAN INFRASTRUKTUR GENTIAN OPTIK YANG MELINTASI REZAB JALAN DAN SUNGAI DI DALAM DAERAH LARUT MATANG UNTUK PG LINKARANFIBRE SDN. BHD. (LINKARAN)**

# **LAPORAN LAWATAN TAPAK AWALAN**

**KORIDOR  
UTILITI**  
DARUL RIDZUAN



<b>NO. RUJUKAN FAIL:</b>	<b>KUDR/PGLF/B/11/25/0933</b>
<b>TARIKH LAWATAN:</b>	<b>04 DISEMBER 2025</b>
<b>DISEDIAKAN OLEH:</b>	<b>SYAZWANI BINTI NORHISAM</b>

**LOKASI PROJEK (GOOGLE MAPS) :-**

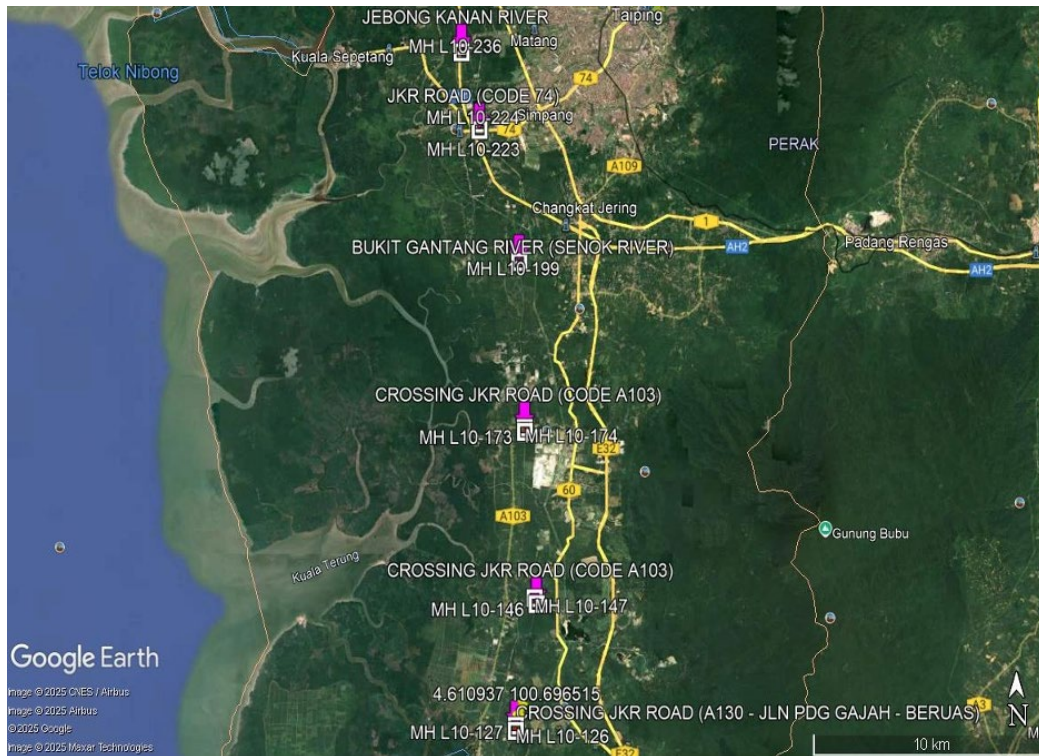
Koordinat Mula: 4.712482, 100.699936

4.652987, 100.704211

4.813991, 100.682865

4.84009, 100.676091

4.769843, 100.69781





**Jumlah Jarak : 246 meter**

**RINGKASAN LALUAN :-**

No.	Nama Laluan	Pihak Berkuasa	Jarak (m)
1.	JALAN TEMERLOK – KUALA TERONG A103	JKR LMS	131
2.	JALAN PADANG GAJAH A13	JKR LMS	
3.	A74 JALAN TAIPING – KUALA SEPETANG	JKR LMS	
4.	SUNGAI JEBONG KANAN	JPS LMS	115
5.	SUNGAI SENOK (BUKIT GANTANG)	JPS LMS	
<b>Jumlah Jarak:</b>			<b>246 m</b>

**RINGKASAN LAPORAN :-**

Kaedah Cadangan	Jarak, m	Kedalaman, m	Unit	
Horizontal Directional Drilling (HDD)	246	4.0	Meter	
Open Cut Trenching (Carriage Way)			Meter	
Open Cut Trenching (Grass Verge Way)			Meter	
Penanaman Tiang				
<b>Jumlah Jarak :</b>		246	Meter	
Bilangan Pit/ Manhole		Kuantiti	Unit	
Cadangan Manhole (Telekomunikasi)			Nos	
Cadangan Pit HDD		12	Nos	
Cadangan Manhole			Nos	
Cadangan Saiz Penggalian (Kawasan Open Cut)	Panjang, m	Lebar, m	Kedalaman, m	Unit, m <sup>3</sup>
Open Cut Trenching (Grass Verge Way)				
Open Cut Trenching (Carriage Way)				
Cadangan Manhole	1.0	1.2	4.0	
Cadangan Pit HDD				
Cadangan Detail Manhole	Jenis		Nos	
Manhole				
Kelulusan Majlis Tempatan & Pihak Berkuasa	Pihak Berkuasa		Jarak	Unit, m
Jabatan Kerja Raya (JKR)	JKR LMS		131	Meter
Pihak Berkuasa Tempatan (PBT)				Meter
Pejabat Daerah (PD)				Meter
Jabatan Pengairan Dan Saliran (JPS)	JPS LMS		115	Meter
Lain-Lain / Tanah Persendirian				Meter
<b>Nota Tambahan: -</b>				

Disediakan:	Disemak:
	
Nama: <b>Syazwani Binti Norhisam</b> Jawatan: <b>Pegawai Koridor Daerah</b> Tarikh: <b>04/12/2025</b>	Nama: <b>Kamarul Azian Bin Kamaruzaman</b> Jawatan: <b>Pengurus Operasi</b> Tarikh: <b>04/12/2025</b>

**GAMBAR DI TAPAK PROJEK :-**



**CADANGAN LALUAN HDD MERENTAS JALAN JKR – A74**



**LALUAN CADANGAN HDD MERENTAS SUNGAI (JPS)**



**CADANGAN LALUAN HDD MERENTAS SUNGAI**

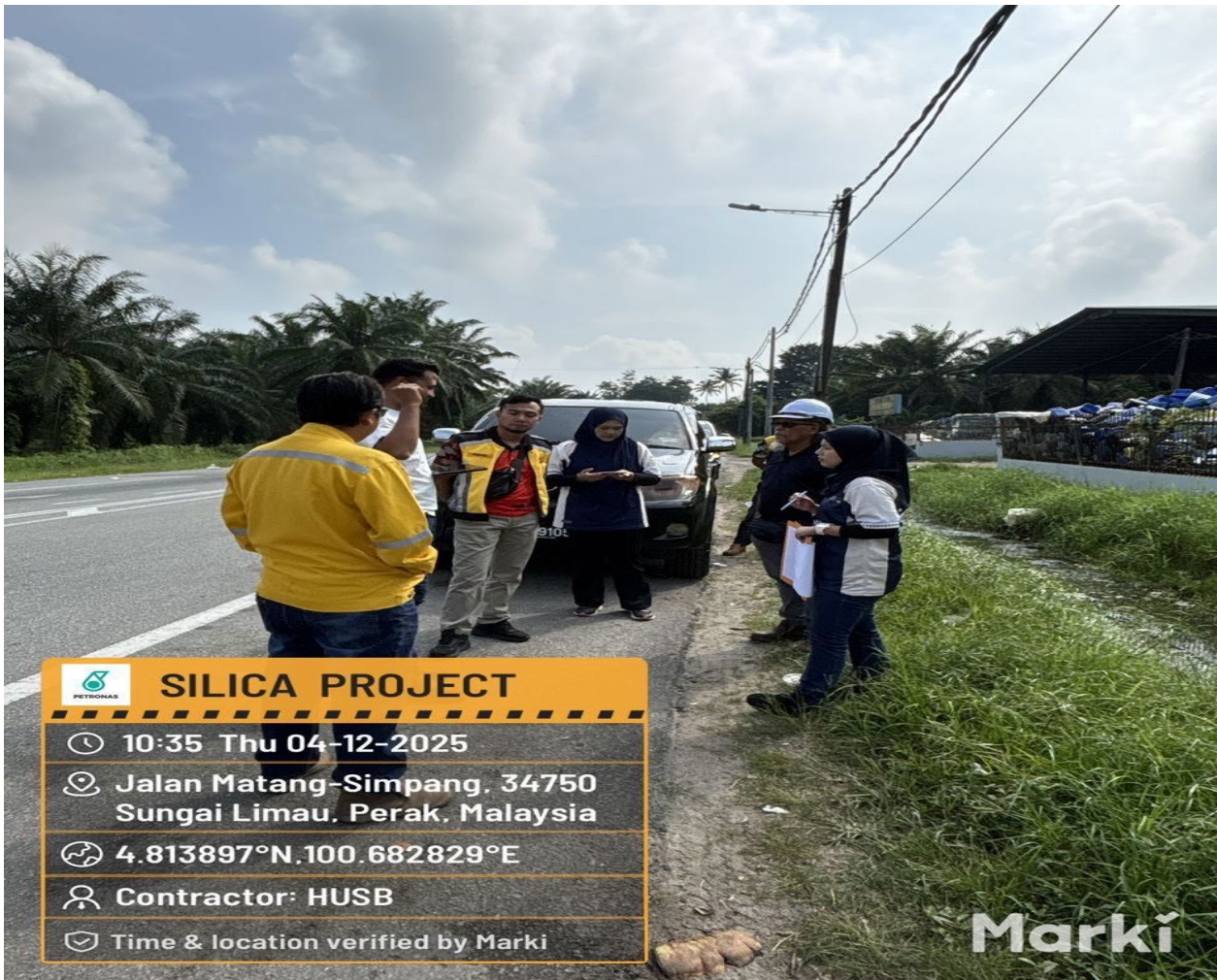


**CADANGAN LALUAN HDD MERENTAS JALAN JKR**



4 Dec 2025 at 2:22:37 PM  
+4.610996,+100.696676  
Jalan Sungai Nyior - Padang Gajah  
34800 Trong Perak  
Malaysia

**CADANGAN LALUAN HDD MERENTAS JALAN JKR**



	<b>SILICA PROJECT</b>
	10:35 Thu 04-12-2025
	Jalan Matang-Simpang, 34750 Sungai Limau, Perak, Malaysia
	4.813897°N,100.682829°E
	Contractor: HUSB
	Time & location verified by Marki

**Marki**

**PERBINCANGAN LALUAN DAN KAEDAH BERSAMA PIHAK JKR , PEMOHON DAN KUDR**