

TAJUK PROJEK:

ERMOHONAN BAGI MENDAPATKAN KEBENARAN LALUAN UNTUK PEMASANGAN DAN PENYAMBUNGAN KEMUDAHAN UTILITI TELEKOMUNIKASI SERTA PENGOREKAN UNTUK PROJEK UMOBILE 5G "FIBERISATION" DI JALAN CHEMOR (A1), 31200 CHEMOR, PERAK BAGI TETUAN MAXIS BROADBAND SDN BHD [ENTERPRISE : CPOR]

LAPORAN LAWATAN TAPAK AWALAN

**KORIDOR
UTILITI**
DARUL RIDZUAN



NO. RUJUKAN FAIL:	KUDR/MXS/B/12/25/0969
TARIKH LAWATAN:	17 DISEMBER 2025
DISEDIAKAN OLEH:	SITI NOR AMANINA BINTI RAMLI

LOKASI PROJEK (GOOGLE MAPS) :-

Koordinat Mula: 4.704072, 101.091392

Koordinat Akhir: 4.704960, 101.093450





Jumlah Jarak:256 meter

RINGKASAN LALUAN :-


No.	Nama Laluan	Pihak Berkuasa	Jarak (m)
1.	JALAN JELAPANG A1	JKR KINTA	256
Jumlah Jarak:			256

RINGKASAN LAPORAN:-


Kaedah Cadangan	Jarak, m	Kedalaman, m	Unit		
Horizontal Directional Drilling (HDD)	256	3.0	Meter		
Pipe Jacking			Meter		
Open Cut Trenching (Carriage Way)			Meter		
Open Cut Trenching (Grass Verge Way)			Meter		
Jumlah Jarak :		256	Meter		
Bilangan Pit/ Manhole		Kuantiti	Unit		
Cadangan Manhole (Telekomunikasi) – JB 30		1	Nos		
Cadangan Pit HDD			Nos		
Cadangan Pit Pipe Jacking			Nos		
Cadangan Saiz Penggalian (Kawasan Open Cut)		Panjang, m	Lebar, m	Kedalaman, m	Unit, m³
Carriage Way Open Cut Trenching					
Grass Verge Way Open Cut Trenching					
Cadangan Pit HDD					
Cadangan Pit Pipe Jacking					
Lain-lain		Panjang, m		Nos	
Penarikan kabel					
Kelulusan Majlis Tempatan & Pihak Berkuasa		Pihak Berkuasa		Jarak	Unit, m
Jabatan Kerja Raya (JKR)		JKR KINTA		256	Meter
Pihak Berkuasa Tempatan (PBT)					Meter
Pejabat Daerah (PD)					Meter
Jabatan Pengairan Dan Saliran (JPS)					Meter
Lain-Lain / Tanah Persendirian					Meter
Nota Tambahan: -					
1) Koordinat mula dari manhole sedia ada MAXIS					
2) Terdapat laluan gas di jajaran koordinat akhir.					

<u>Disediakan:</u>	<u>Disemak:</u>
	
Nama: Siti Nor Amanina Binti Ramli Jawatan: Pegawai Koridor Daerah Tarikh: 20/12/2025	Nama: Kamarul Azlan Bin Kamaruzaman Jawatan: Pengurus Operasi Tarikh: 20/12/2025

GAMBAR DI TAPAK PROJEK :-



KOORDINAT MULA – EXISTING MANHOLE MAXIS



LOKASI DI JALAN JELAPANG A1 – crossing HDD 256 meter



KOORDINAT AKHIR – Lokasi Cadangan manhole baru



LAWATAN TAPAK BERSAMA PEMOHON (KONTRAKTOR MAXIS)