

## **TAJUK PROJEK:**

**PROJEK PENYEDIAAN POINT OF PRESENCE (POP) FASA 2 HAB  
INFRASTRUKTUR GENTIAN OPTIK BERHAMPIRAN DENGAN SEKOLAH,  
PREMIS KERAJAAN DAN KOMUNITI SEKITARNYA OLEH KEMENTERIAN  
KOMUNIKASI (ZON UTARA – PERAK & KEDAH) SERAHAN DOKUMEN  
LENGKAP BAGI PERMOHONAN KELULUSAN IZIN LALU ABA8234 -  
SEKOLAH KEBANGSAAN TOK PELITA.**

# **LAPORAN LAWATAN TAPAK AWALAN**

**KORIDOR  
UTILITI**  
DARUL RIDZUAN



<b>NO. RUJUKAN FAIL:</b>	<b>KUDR/KACP/A/05/25/0575</b>
<b>TARIKH LAWATAN:</b>	<b>16 JUNE 2025</b>
<b>DISEDIAKAN OLEH:</b>	<b>MUHAMMAD HELMY BIN ABD MUTALIB</b>

**LOKASI PROJEK (GOOGLE MAPS)**

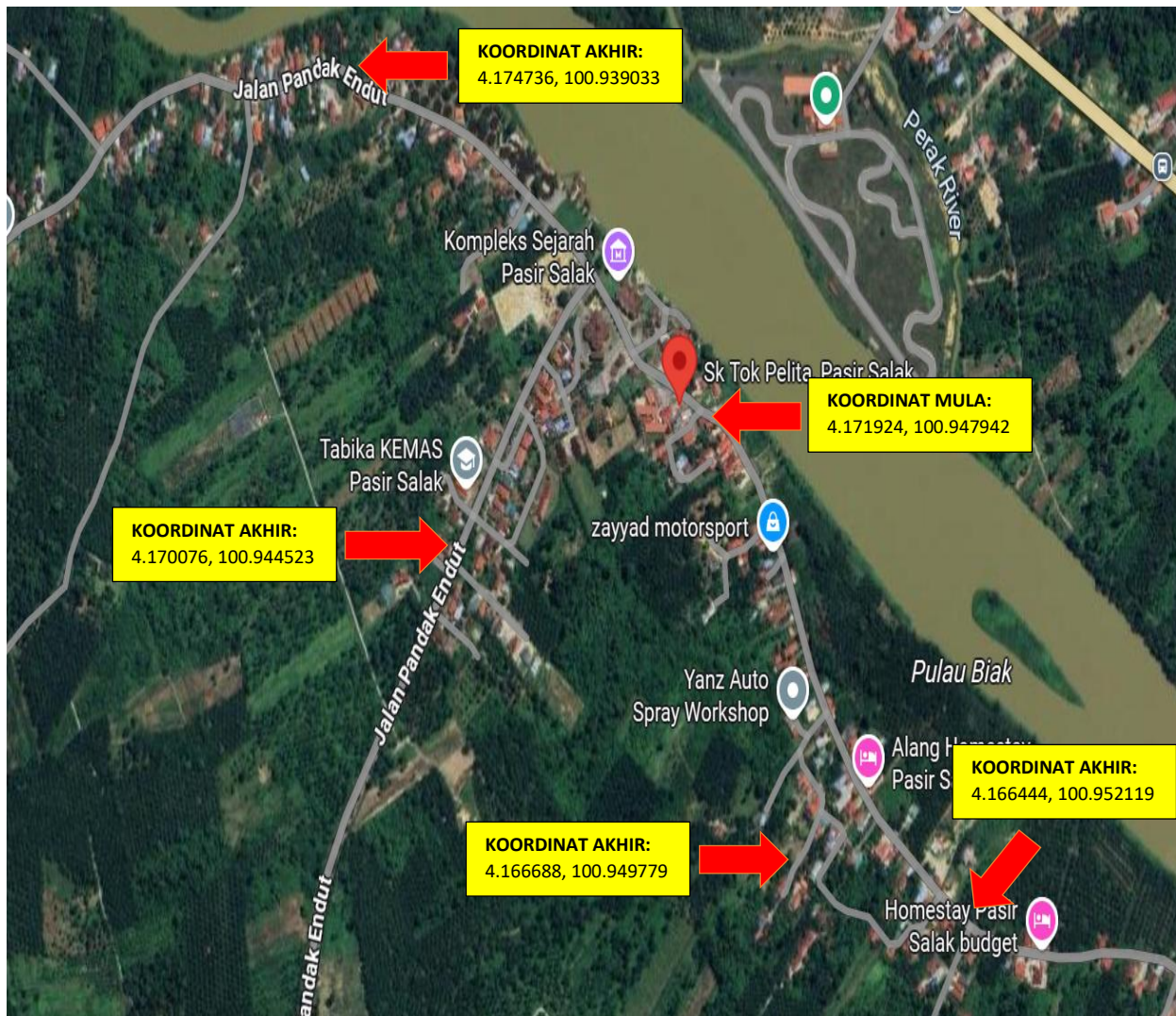
Koordinat Mula : 4.171924, 100.947942

Koordinat Akhir : 4.166444, 100.952119

Koordinat Akhir : 4.166688, 100.949779

Koordinat Akhir : 4.170076, 100.944523

Koordinat Akhir : 4.174736, 100.939033





**Jumlah Jarak: 2612 METER**

**RINGKASAN LALUAN :-**

No.	Nama Laluan	Pihak Berkuasa	Jarak (m)
1.	JALAN MASUK KOMPLEKS SEJARAH (A233)	JKR PERAK TENGAH	2371
2.	JALAN SURAU TAWAFIAH	PDT KG. GAJAH	241
<b>Jumlah Jarak:</b>			<b>2612 meter</b>

**RINGKASAN LAPORAN:-**

<b>Kaedah Cadangan</b>	<b>Jarak, m</b>	<b>Kedalaman, m</b>	<b>Unit</b>	
Horizontal Directional Drilling (HDD)	415	4	Meter	
Pipe Jacking			Meter	
Open Cut Trenching (Carriage Way)			Meter	
Open Cut Trenching (Grass Verge Way)	4	1.2	Meter	
<b>Jumlah Jarak :</b>		419	Meter	
<b>Bilangan Pit/ Manhole</b>		<b>Kuantiti</b>	<b>Unit</b>	
Cadangan Manhole (Telekomunikasi)		4	Nos	
Cadangan Pit HDD			Nos	
Cadangan Pit Pipe Jacking			Nos	
Cadangan Penanaman Tiang		58	Nos	
<b>Cadangan Saiz Penggalian (Kawasan Open Cut )</b>	<b>Panjang, m</b>	<b>Lebar, m</b>	<b>Kedalaman, m</b>	<b>Unit, m<sup>3</sup></b>
Carriage Way Open Cut Trenching				
Grass Verge Way Open Cut Trenching	4	0.6	1.2	2.88
Cadangan Pit HDD				
Cadangan Pit Pipe Jacking				
<b>Cadangan Detail Manhole (Telekomunikasi)</b>	<b>Jenis</b>		<b>Nos</b>	
Manhole				
<b>Kelulusan Majlis Tempatan &amp; Pihak Berkuasa</b>	<b>Pihak Berkuasa</b>		<b>Jarak</b>	<b>Unit, m</b>
Jabatan Kerja Raya (JKR)	JKR PERAK TENGAH		2371	Meter
Pihak Berkuasa Tempatan (PBT)				Meter
Pejabat Daerah dan Tanah (PDT)	PDT KAMPONG GAJAH		241	Meter
Jabatan Pengairan Dan Saliran (JPS)				Meter
Lain-Lain / Tanah Persendirian				Meter
<b>Nota Tambahan:</b>				
<b>Disediakan:</b>		<b>Disemak:</b>		
 Nama: <b>Muhammad Helmy Bin Abd Mutalib</b> Jawatan: Penolong Pegawai Koridor Daerah Tarikh: 16/06/2025		 Nama: <b>En Kamarul Azian bin Kamaruzaman</b> Jawatan: Pengurus Operasi Tarikh: 16/06/2025		




**GAMBAR DI TAPAK PROJEK:-**



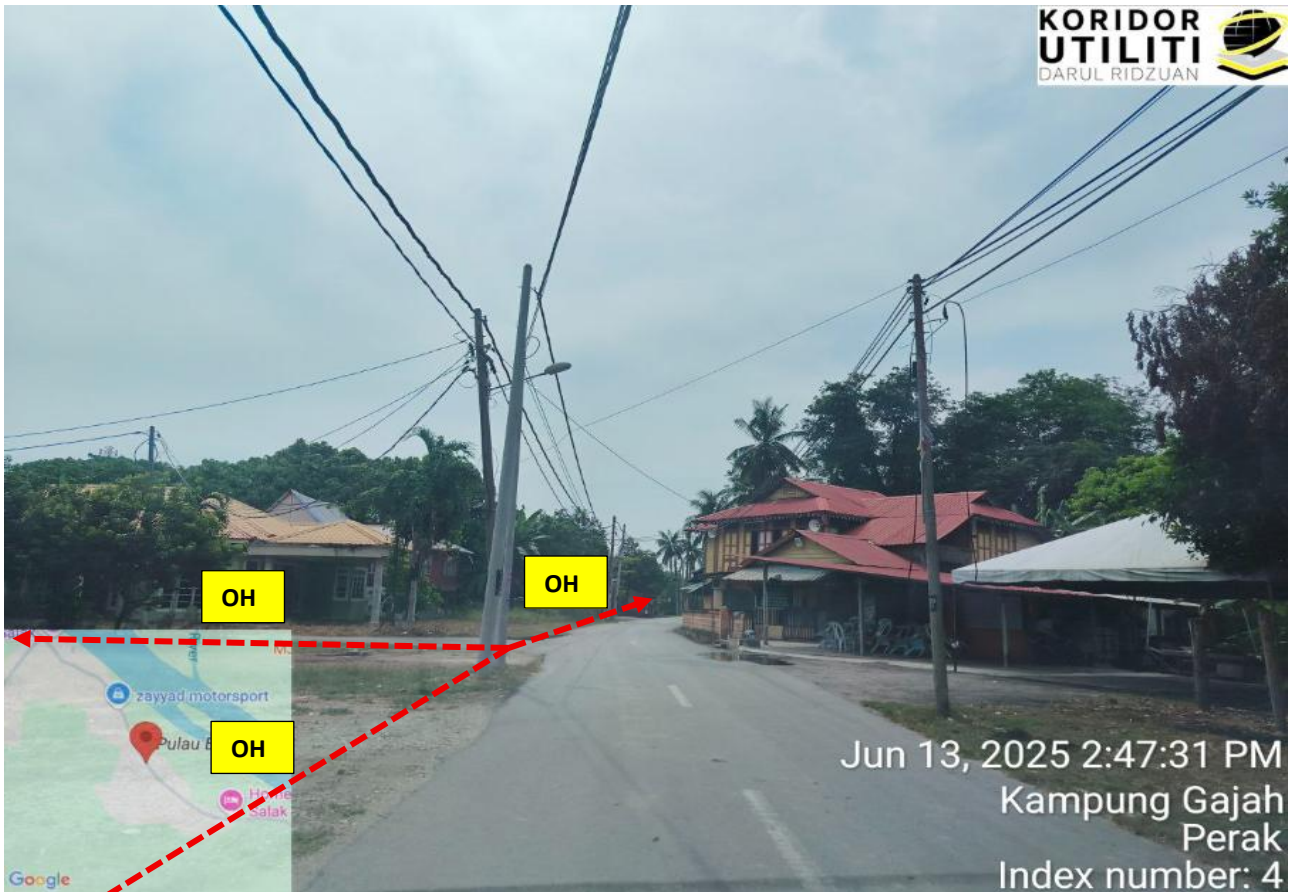
**JALAN MASUK KOMPLEKS SEJARAH (A233)**



**JALAN MASUK KOMPLEKS SEJARAH (A233)**



JALAN MASUK KOMPLEKS SEJARAH (A233)



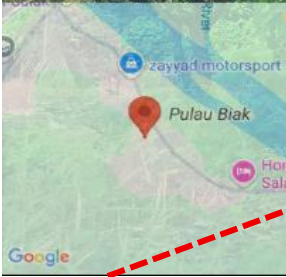
JALAN MASUK KOMPLEKS SEJARAH (A233)



JALAN SURAU TAWAFIAH



JALAN SURAU TAWAFIAH



Jun 13, 2025 2:48:04 PM  
Kampung Gajah  
Perak  
Index number: 7

**JALAN SURAU TAWAFIAH**



Jun 13, 2025 2:48:18 PM  
Kampung Gajah  
Perak  
Index number: 8

**JALAN SURAU TAWAFIAH**



Jun 13, 2025 2:48:31 PM  
Kampung Gajah  
Perak  
Index number: 9

JALAN SURAU TAWAFIAH



Jun 16, 2025 11:37:02 AM  
277 Jalan Pandak Endut  
Kampung Gajah  
Perak  
Index number: 3

JALAN SURAU TAWAFIAH



**JALAN MASUK KOMPLEKS SEJARAH (A233)**



**JALAN MASUK KOMPLEKS SEJARAH (A233)**



JALAN MASUK KOMPLEKS SEJARAH (A233)



JALAN MASUK KOMPLEKS SEJARAH (A233)



**JALAN MASUK KOMPLEKS SEJARAH (A233)**



**JALAN MASUK KOMPLEKS SEJARAH (A233)**