

TAJUK PROJEK:

**MSVT (D-TEL-S25-4474) – PENGALIHAN PENCAWANG AIK-AIK BAGI
MENGATASI ISU BANJIR**

**LAPORAN LAWATAN TAPAK
AWALAN**

**KORIDOR
UTILITI**
DARUL RIDZUAN

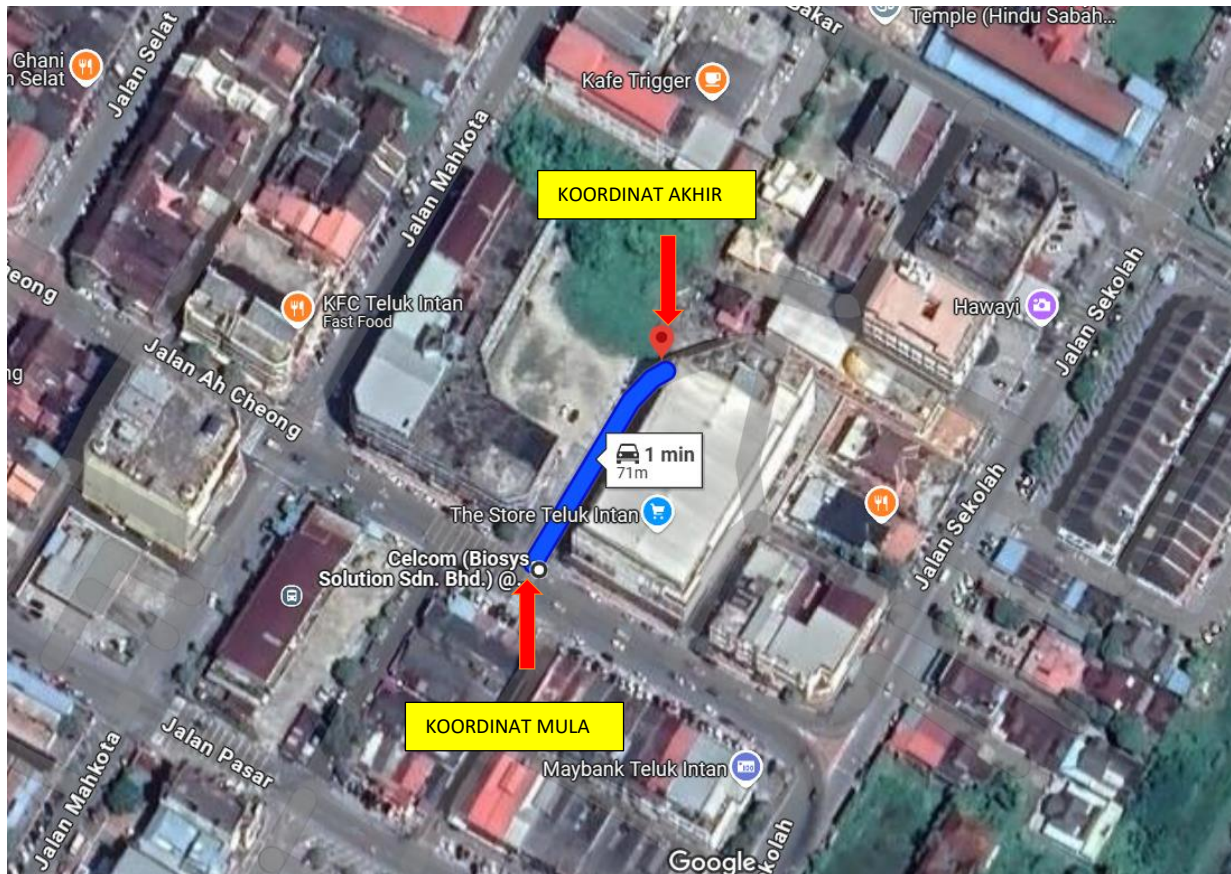


NO. RUJUKAN FAIL:	KUDR/TNBS/B/05/25/0432
TARIKH LAWATAN:	18 JUN 2025
DISEDIAKAN OLEH:	ASHMAN ARIEF BIN ZAMRI

LOKASI PROJEK (GOOGLE MAPS)

Koordinat Mula : 4.024835, 101.021253

Koordinat Akhir : 4.02537, 101.021612





Jumlah Jarak: 75 METER

RINGKASAN LALUAN :-

No.	Nama Laluan	Pihak Berkuasa	Jarak (m)
1.	LORONG BELAKANG THE STORE TELUK INTAN	MPTI	75
Jumlah Jarak:			75 meter

RINGKASAN LAPORAN:-

Kaedah Cadangan		Jarak, m	Kedalaman, m	Unit	
Horizontal Directional Drilling (HDD)				Meter	
Pipe Jacking				Meter	
Open Cut Trenching (Carriage Way)		75	0.75	Meter	
Open Cut Trenching (Grass Verge Way)				Meter	
Jumlah Jarak :				Meter	
Bilangan Pit/ Manhole			Kuantiti	Unit	
Cadangan Manhole (Telekomunikasi)				Nos	
Cadangan Pit HDD				Nos	
Cadangan Pit Pipe Jacking				Nos	
Cadangan Penanaman Tiang				Nos	
Cadangan Saiz Penggalian (Kawasan Open Cut)		Panjang, m	Lebar, m	Kedalaman, m	Unit, m ³
Carriage Way Open Cut Trenching		75	0.45	0.75	25.3
Grass Verge Way Open Cut Trenching					
Cadangan Pit HDD					
Cadangan Pit Pipe Jacking					
Cadangan Detail Manhole (Telekomunikasi)		Jenis		Nos	
Manhole					
Kelulusan Majlis Tempatan & Pihak Berkuasa		Pihak Berkuasa		Jarak	Unit, m
Jabatan Kerja Raya (JKR)					Meter
Pihak Berkuasa Tempatan (PBT)		MPTI		75	Meter
Pejabat Daerah (PD)					Meter
Jabatan Pengairan Dan Saliran (JPS)					Meter
Lain-Lain / Tanah Persendirian					Meter
Nota Tambahan:					
Disediakan:		Disemak:			
 Nama: Ashman Arief Bin Zamri Jawatan: Penolong Pegawai Koridor Daerah Tarikh: 18/6/2025		 Nama: En Kamarul Azlan bin Kamaruzaman Jawatan: Pengurus Operasi Tarikh: 18/6/2025			

GAMBAR DI TAPAK PROJEK:-



LORONG BELAKANG THE STORE TELUK INTAN