

TAJUK PROJEK:

PERMOHONAN PERMIT BAGI KERJA KERJA PENGOREKAN DI DALAM RIZAB JALAN DI DALAM KAWASAN MAJLIS BANDARAYA IPOH

LAPORAN LAWATAN TAPAK AWALAN

**KORIDOR
UTILITI**
DARUL RIDZUAN



NO. RUJUKAN FAIL:	KUDR/IWK/B/08/25/0759
TARIKH LAWATAN:	19 OGOS 2025
DISEDIAKAN OLEH:	MUHAMMAD HARRITH BIN MUHTAR

LOKASI PROJEK (GOOGLE MAPS) :-

LOKASI A

Koordinat Mula : 4.565760,101.055170

Koordinat Akhir : 4.565164,101.056559

LOKASI B

Koordinat Mula : 4.564196,101.053810

Koordinat Akhir : 4.565095,101.054170





Jumlah Jarak: 275 meter

RINGKASAN LALUAN :-

No.	Nama Laluan	Pihak Berkuasa	Jarak (m)
1.	JALAN MENGLEMBU BESTARI 11	MBI	168 METER
2.	JALAN MENGLEMBU BESTARI 18	MBI	107 METER
3.			
4.			
5.			
6.			
7.			
Jumlah Jarak:			275 meter

RINGKASAN LAPORAN :-

Kaedah Cadangan	Jarak, m	Kedalaman, m	Unit	
Horizontal Directional Drilling (HDD)			Meter	
Pipe Jacking			Meter	
Open Cut Trenching (Carriage Way)	275	1.5	Meter	
Open Cut Trenching (Grass Verge Way)			Meter	
Jumlah Jarak :		275	Meter	
Bilangan Pit/ Manhole		Kuantiti	Unit	
Cadangan Manhole (Telekomunikasi)			Nos	
Cadangan Pit HDD			Nos	
Cadangan Pit Pipe Jacking			Nos	
Cadangan Saiz Penggalian (Kawasan Open Cut)	Panjang, m	Lebar, m	Kedalaman, m	Unit, m ³
Carriage Way Open Cut Trenching	275	1.0	1.5	412.5
Grass Verge Way Open Cut Trenching				
Cadangan Pit HDD				
Cadangan Pit Pipe Jacking				
Cadangan Detail Manhole (Telekomunikasi)	Jenis		Nos	
Manhole				
Kelulusan Majlis Tempatan & Pihak Berkuasa	Pihak Berkuasa		Jarak	Unit, m
Jabatan Kerja Raya (JKR)				Meter
Pihak Berkuasa Tempatan (PBT)	Majlis Bandaraya Ipoh		275	Meter
Pejabat Daerah (PD)				Meter
Jabatan Pengairan Dan Saliran (JPS)				Meter
Lain-Lain / Tanah Persendirian				Meter
Nota Tambahan: -				
<ol style="list-style-type: none"> 1. Lawatan tapak pada 19.08.2025 mendapati permohonan pengorekan melibatkan jarak sepanjang 275-meter menggunakan kaedah <i>Open Cut Trenching (CARRIAGE WAY)</i>. 2. Pelan Infrastruktur Utiliti (UDM) dan Pelan Kawalan Trafik (TCP) diperlukan bagi syarat-syarat kelulusan permit. 3. Secara keseluruhan, Pihak MBI akan memberikan kebenaran setelah menyemak kesesuaian utiliti berdasarkan Pelan Infrastruktur Utiliti (UDM). 				

Disediakan:	Disemak:
	
Nama: Muhammad Harrith Bin Muhtar Jawatan: penolong Pegawai Koridor Daerah Tarikh: 19/08/2025	Nama: Kamarul Azian Kamaruzaman Jawatan: Pengurus Operasi Tarikh: 19/08/2025


GAMBAR DI TAPAK PROJEK :-



LOKASI KOORDINAT MULA LOKASI A KOREKAN TERBUKA DI JALAN MENGLEMBU BESTARI 11



JAJARAN KOREKAN TERBUKA DI JALAN MENGLEMBU BESTARI 11



JAJARAN KOREKAN TERBUKA DI JALAN MENGLEMBU BESTARI 11



KOORDINAT AKHIR KOREKAN TERBUKA LOKASI A DI JALAN MENGLEMBU BESTARI 11



LOKASI KOORDINAT MULA LOKASI B KOREKAN TERBUKA DI JALAN MENGLEMBU BESTARI 18



JAJARAN KOREKAN TERBUKA DI JALAN MENGLEMBU BESTARI 18



KOORDINAT AKHIR KOREKAN TERBUKA LOKASI B DI JALAN MENGLEMBU BESTARI 18