

TAJUK PROJEK:

BEKALAN ELEKTRIK BAGI CADANGAN MEMBINA SKIM PERUMAHAN YANG MENGANDUNGI:- A) 6 UNIT RUMAH BERKEMBAR SETINGKAT DI ATAS PT 255886 – PT 255891 B) 17 UNIT RUMAH TERES SETINGKAT DI ATAS PT 255892 – PT 255900 & PT 255901 – PT 255908 DI ATAS LOT 314442, MUKIM HULU KINTA, DAERAH KINTA, PERAK DARUL RIDZUAN UNTUK TETUAN GERAK SWASTA SDN BHD

LAPORAN LAWATAN TAPAK AWALAN

**KORIDOR
UTILITI**
DARUL RIDZUAN

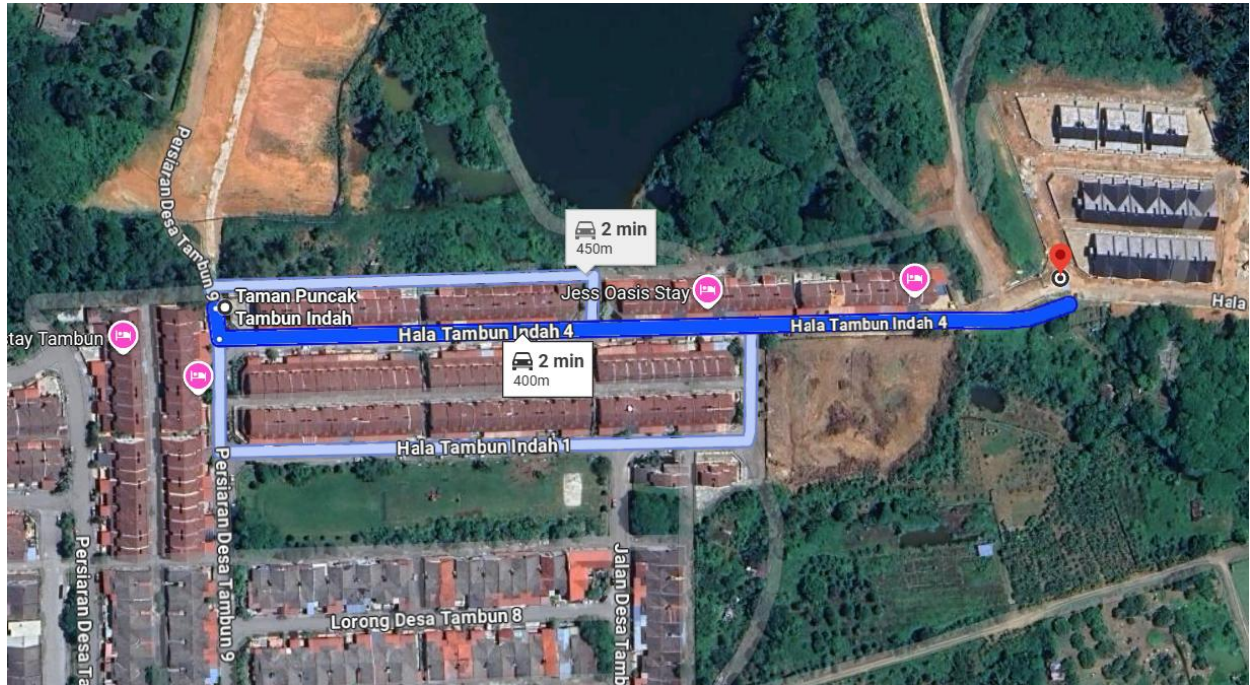


NO. RUJUKAN FAIL:	KUDR/TNBB/B/09/25/0841
TARIKH LAWATAN:	7 OKTOBER 2025
DISEDIAKAN OLEH:	SITI NOR AMANINA BINTI RAMLI

LOKASI PROJEK (GOOGLE MAPS) :-

Koordinat Mula: **4.607278,101.147008**

Koordinat Akhir: **4.607396,101.150530**



Jumlah Jarak:421 meter



(jarak berdasarkan PIL-00)

RINGKASAN LALUAN :-

No.	Nama Laluan	Pihak Berkuasa	Jarak (m)
1.	HALA TAMBUN INDAH 4	MBI	421
Jumlah Jarak:			421m

RINGKASAN LAPORAN:-

Kaedah Cadangan	Jarak, m	Kedalaman, m	Unit	
Horizontal Directional Drilling (HDD)			Meter	
Pipe Jacking			Meter	
Open Cut Trenching (Carriage Way)	421	1.5	Meter	
Open Cut Trenching (Grass Verge Way)			Meter	
Jumlah Jarak :		421	Meter	
Bilangan Pit/ Manhole		Kuantiti	Unit	
Cadangan Manhole (Telekomunikasi)			Nos	
Cadangan Pit HDD			Nos	
Cadangan Pit Pipe Jacking			Nos	
Cadangan Saiz Penggalian (Kawasan Open Cut)	Panjang, m	Lebar, m	Kedalaman, m	Unit, m³
Carriage Way Open Cut Trenching				
Grass Verge Way Open Cut Trenching	421	0.6	1.5	378.9
Cadangan Pit HDD				
Cadangan Pit Pipe Jacking				
Cadangan Detail Manhole (Telekomunikasi)	Jenis		Nos	
Manhole				
Kelulusan Majlis Tempatan & Pihak Berkuasa	Pihak Berkuasa		Jarak	Unit, m
Jabatan Kerja Raya (JKR)				Meter
Pihak Berkuasa Tempatan (PBT)	MAJLIS BANDARAYA IPOH		421	Meter
Pejabat Daerah (PD)				Meter
Jabatan Pengairan Dan Saliran (JPS)				Meter
Lain-Lain / Tanah Persendirian				Meter
Nota Tambahan: -				

<u>Disediakan:</u>	<u>Disemak:</u>
	
Nama: Siti Nor Amanina Binti Ramli Jawatan: Pegawai Koridor Daerah Tarikh: 7/10/2025	Nama: Kamarul Azlan Bin Kamaruzaman Jawatan: Pengurus Operasi Tarikh: 7/10/2025

GAMBAR DI TAPAK PROJEK :-



P/E PUNCAK TAMBUN INDAH



LOKASI DI HALA TAMBUN INDAH 4



7 Oct 2025 9:30:41 am
4.60711782 101.14735095
Hala Tambun Indah 4
Taman Puncak Tambun Indah
Ipoh
Perak
Index number: 383

KOREKAN TERBUKA



**CADANGAN FEEDER
PILLAR TNB**

7 Oct 2025 9:31:12 am
4.60717068 101.1485445
46 Hala Tambun Indah 4
Taman Puncak Tambun Indah
Ipoh
Perak
Index number: 386

LOKASI CADANGAN PEMASANGAN FEEDER PILLAR TNB



COORDINAT AKHIR

7 Oct 2025 9:31:39 am
4.60716984 101.14908761
46 Hala Tambun Indah 4
Taman Puncak Tambun Indah
Ipoh
Perak
Index number: 387

