

TAJUK PROJEK:

PERMOHONAN IZIN LALU BAGI MENJALANKAN KERJA-KERJA PEMASANGAN DAN PEMBAIKAN KABEL FIBER OPTIK, SESALUR DAN LURANG SECARA KAEDAH HDD DI JALAN KAMPUNG DEW, SIMPANG, PERAK BAGI TETUAN CELCOMDIGI BERHAD

**LAPORAN LAWATAN TAPAK
AWALAN**

**KORIDOR
UTILITI**
DARUL RIDZUAN

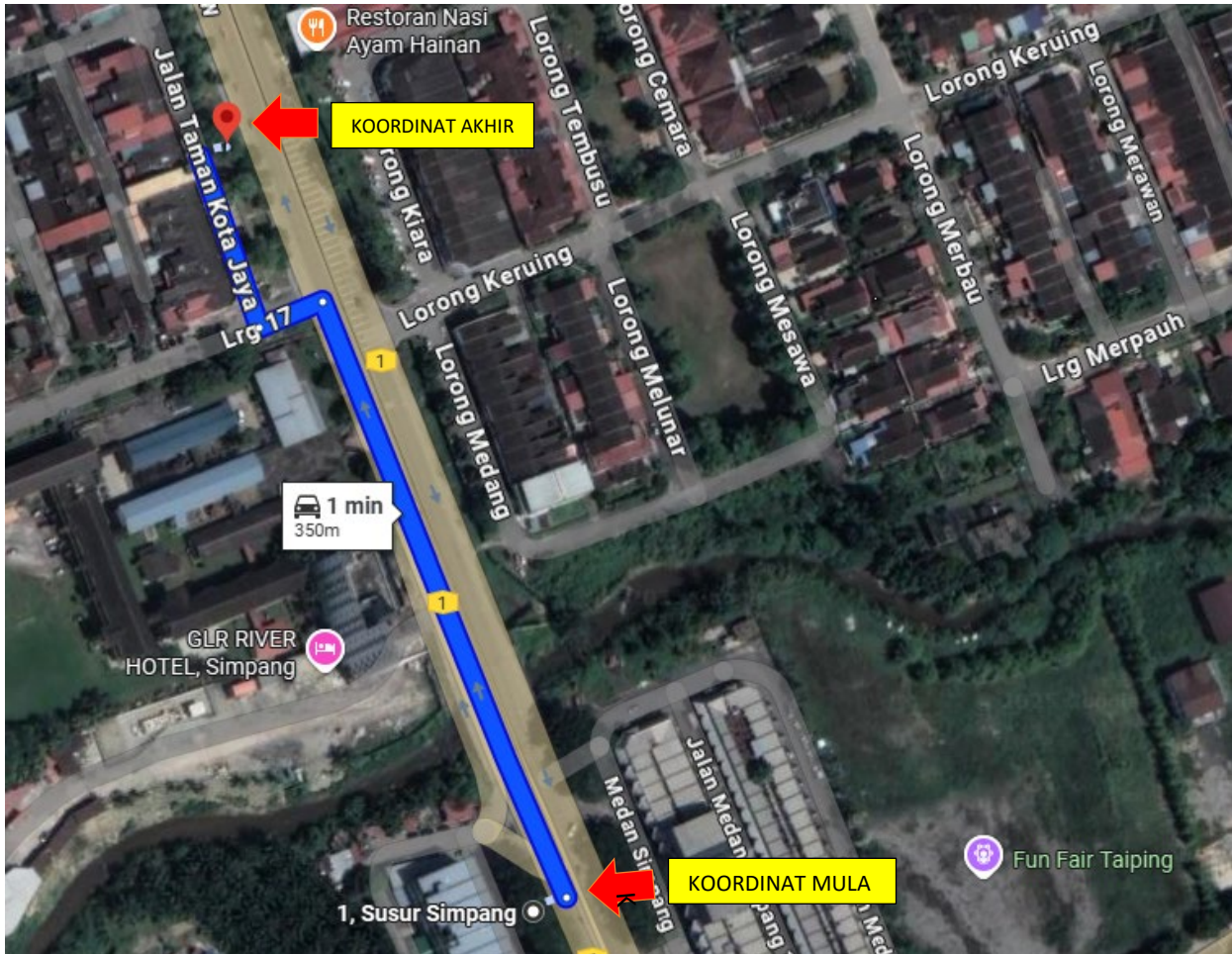


| | |
|--------------------------|--|
| NO. RUJUKAN FAIL: | KUDR/DIGI/B/07/25/0685 |
| TARIKH LAWATAN: | 30 JULY 2025 |
| DISEDIAKAN OLEH: | AHMAD NUR IZZUL BIN MOHD JAMADI |

LOKASI PROJEK (GOOGLE MAPS)

Koordinat Mula : 4.821625, 100.705064

Koordinat Akhir : 4.824142, 100.704052




Jumlah Jarak: 300METER

RINGKASAN LALUAN :-

| No. | Nama Laluan | Pihak Berkuasa | Jarak (m) |
|----------------------|-------------------|----------------|-----------------|
| 1. | JALAN KAMPUNG DEW | JKR HULU PERAK | 300 |
| 2. | | | |
| 3. | | | |
| 4. | | | |
| Jumlah Jarak: | | | 300meter |


RINGKASAN LAPORAN:-

| Kaedah Cadangan | | Jarak, m | Kedalaman, m | Unit |
|---|----------------|---|--------------|----------------------|
| Horizontal Directional Drilling (HDD) | | 300 | 4 | Meter |
| Pipe Jacking | | | | Meter |
| Open Cut Trenching (Carriage Way) | | | | Meter |
| Open Cut Trenching (Grass Verge Way) | | | 1.5 | Meter |
| Penanaman Tiang | | | 1.5 | Meter |
| Jumlah Jarak : | | | 300 | Meter |
| Bilangan Pit/ Manhole | | | Kuantiti | Unit |
| Cadangan Manhole (Telekomunikasi) | | | 1 | Nos |
| Cadangan Pit HDD | | | | Nos |
| Cadangan Pit Pipe Jacking | | | | Nos |
| Penanaman Tiang | | | | Nos |
| Cadangan Saiz Penggalian (Kawasan Open Cut) | Panjang, m | Lebar, m | Kedalaman, m | Unit, m ³ |
| Carriage Way Open Cut Trenching | | | | |
| Grass Verge Way Open Cut Trenching | | 0.6 | 1.5 | Meter |
| Cadangan Pit HDD | | | | |
| Cadangan Pit Pipe Jacking | | | | |
| Cadangan Detail Manhole (Telekomunikasi) | Jenis | | Nos | |
| Manhole | | | | |
| Kelulusan Majlis Tempatan & Pihak Berkuasa | Pihak Berkuasa | | Jarak | Unit, m |
| Jabatan Kerja Raya (JKR) | JKR LMS | | 300 | Meter |
| Pihak Berkuasa Tempatan (PBT) | | | | Meter |
| Pejabat Daerah (PD) | | | | Meter |
| Jabatan Pengairan Dan Saliran (JPS) | | | | Meter |
| Lain-Lain / Tanah Persendirian | | | | Meter |
| Nota Tambahan: | | | | |
| | | | | |
| Disediakan: | | Disemak: | | |
|  Nama: AHMAD NUR IZZUL BIN MOHD JAMADI Jawatan: Penolong Pegawai Koridor Daerah Tarikh: 30/7/2025 | | Nama: KAMARUL AZIAN BIN KAMARUZAMAN Jawatan: Pengurus Operasi Tarikh: 30/7/2025 | | |


GAMBAR DI TAPAK PROJEK:-



LOKASI DI JALAN KAMPUNG DEW



LOKASI DI JALAN KAMPUNG DEW



LOKASI DI JALAN KAMPUNG DEW



LOKASI DI JALAN KAMPUNG DEW



HDD

28/07/2025, 11:56
4.8225° N, 100.7048° E
联邦1号公路
34700 Simpang Perak
Index number:66

LOKASI DI JALAN KAMPUNG DEW