

TAJUK PROJEK:

PERMOHONAN KELULUSAN IZIN LALU BAGI CADANGAN RETIKULASI AIR UNTUK TUJUAN SKIM PERNIAGAAN SELUAS 9.760 EKAR (3.9497 HEKTAR) DI ATAS LOT 200959 (PN 112512) HINGGA LOT 200960 (PN 112520), LOT 511553 (PN 381706), PT 275971 (HSD 245209), DI BERCHAM, MUKIM HULU KINTA, DAERAH KINTA, PERAK DARUL RIDZUAN. (FASA 1 & FASA 2). CADANGAN RETIKULASI AIR UNTUK TUJUAN PEMBANGUNAN PERUMAHAN BERHAKMILIK STRATA (BERPAGAR DAN BERPENGAWAL) SELUAS 3.23 EKAR (1.307 HEKTAR) DI ATAS LOT 200943 HINGGA LOT 200951 (PN 112503 HINGGA PN 112511), LOT 511551 (PN 381704) MUKIM HULU KINTA, DAERAH KINTA, (BERCHAM), PERAK DARUL RIDZUAN. (FASA 3) UNTUK TETUAN GERGASI BARU SDN. BHD.

LAPORAN LAWATAN TAPAK AWALAN

**KORIDOR
UTILITI**
DARUL RIDZUAN



NO. RUJUKAN FAIL:	KUDR/LAP/B/05/25/0460
TARIKH LAWATAN:	04 JUN 2025
DISEDIAKAN OLEH:	AIMEE ATIKAH BINTI ZAKARIA

LOKASI PROJEK (GOOGLE MAPS) :-

Koordinat Mula: **4.625436, 101.118808**

Koordinat Akhir: **4.626876, 101.118750**





Jumlah Jarak: 162 meter

RINGKASAN LALUAN :-

No.	Nama Laluan	Pihak Berkuasa	Jarak (m)
1.	LALUAN TASEK TIMUR 6	MBI	105 m
2.	JALAN BERCHAM (A183)	MBI	57 m
3.			
Jumlah Jarak:			162 meter

RINGKASAN LAPORAN :-

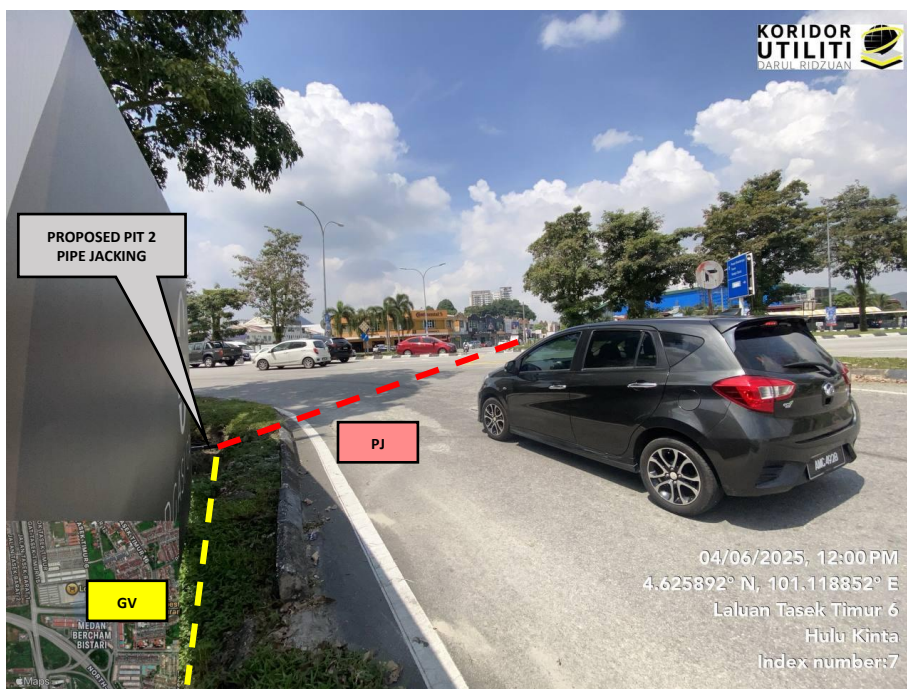
Kaedah Cadangan	Jarak, m	Kedalaman, m	Unit
Horizontal Directional Drilling (HDD)			Meter
Pipe Jacking	57	4.0	Meter
Open Cut Trenching (Carriage Way)			Meter
Open Cut Trenching (Grass Verge Way)	105	1.5	Meter
Jumlah Jarak :		162	Meter
Bilangan Pit/ Manhole			Kuantiti
Cadangan Manhole (Telekomunikasi)			Nos
Cadangan Pit HDD / Pipe Jacking			2
Cadangan Saiz Penggalan (Kawasan Open Cut)	Panjang, m	Lebar, m	Kedalaman, m
Carriage Way Open Cut Trenching	105	0.6	1.5
Grass Verge Way Open Cut Trenching			
Cadangan Pit HDD / Pipe Jacking	4.0	4.0	4.0
Cadangan Detail Manhole (Telekomunikasi)	Jenis		Nos
Manhole			
Kelulusan Majlis Tempatan & Pihak Berkuasa	Pihak Berkuasa	Jarak	Unit, m
Jabatan Kerja Raya (JKR)			Meter
Pihak Berkuasa Tempatan (PBT)	Majlis Bandaraya Ipoh	162	Meter
Pejabat Daerah (PD)			Meter
Jabatan Pengairan Dan Saliran (JPS)			Meter
Lain-Lain / Tanah Persendirian			Meter
Nota Tambahan: -			
<ol style="list-style-type: none"> 1. Kerja-kerja pengorekan melibatkan jarak sepanjang 162-meter menggunakan kaedah <i>Open Cut Trenching (Grass Verge Way)</i> dan <i>Pipe Jacking</i>. 2. Pelan Infrastruktur Utiliti (UDM) dan Pelan Kawalan Trafik (TCP) diperlukan bagi syarat-syarat kelulusan permit. 3. Secara keseluruhan, kebenaran akan diberi setelah menyemak kesesuaian kedudukan utiliti yang dimohon melalui Pelan Infrastruktur Utiliti (UDM). 			

<u>Disediakan:</u>	<u>Disemak:</u>
	
Nama: Aimee Atikah Binti Zakaria Jawatan: Pegawai Koridor Daerah Tarikh: 05/06/2025	Nama: Kamarul Azian Kamaruzaman Jawatan: Ketua Unit Operasi Tarikh: 05/06/2025


GAMBAR DI TAPAK PROJEK :-



**LOKASI KOORDINAT MULA KAEDAH PIPE JACKING – CROSSING JALAN BERCHAM (A183)
(LOKASI CADANGAN PIT 1 PIPE JACKING)**



**JAJARAN KOREKAN PIPE JACKING – CROSSING JALAN BERCHAM (A183) DAN SAMBUNGAN KE
KOREKAN TERBUKA JALAN TIDAK BERTURAP DI LALUAN TASEK TIMUR 6**



JAJARAN KOREKAN TERBUKA JALAN TIDAK BERTURAP DI LALUAN TASEK TIMUR 6



JAJARAN KOREKAN TERBUKA JALAN TIDAK BERTURAP DI LALUAN TASEK TIMUR 6



LAWATAN TAPAK AWALAN BERSAMA WAKIL MBI DAN PEMOHON