

TAJUK PROJEK:

**KERJA-KERJA PEMASANGAN & PENYAMBUNGAN
KEMUDAHAN UTILITI TELEKOMUNIKASI SERTA PENGOREKAN
DIDALAM REZAB JALAN UNTUK CELCOMDIGI BERHAD DI
KAWASAN TITI SERONG. (SITE ID: A00042_TITISERONG2 TO
A00265_ SIMPANGLIMA_PRK)**

**LAPORAN LAWATAN TAPAK
AWALAN**

**KORIDOR
UTILITI**
DARUL RIDZUAN

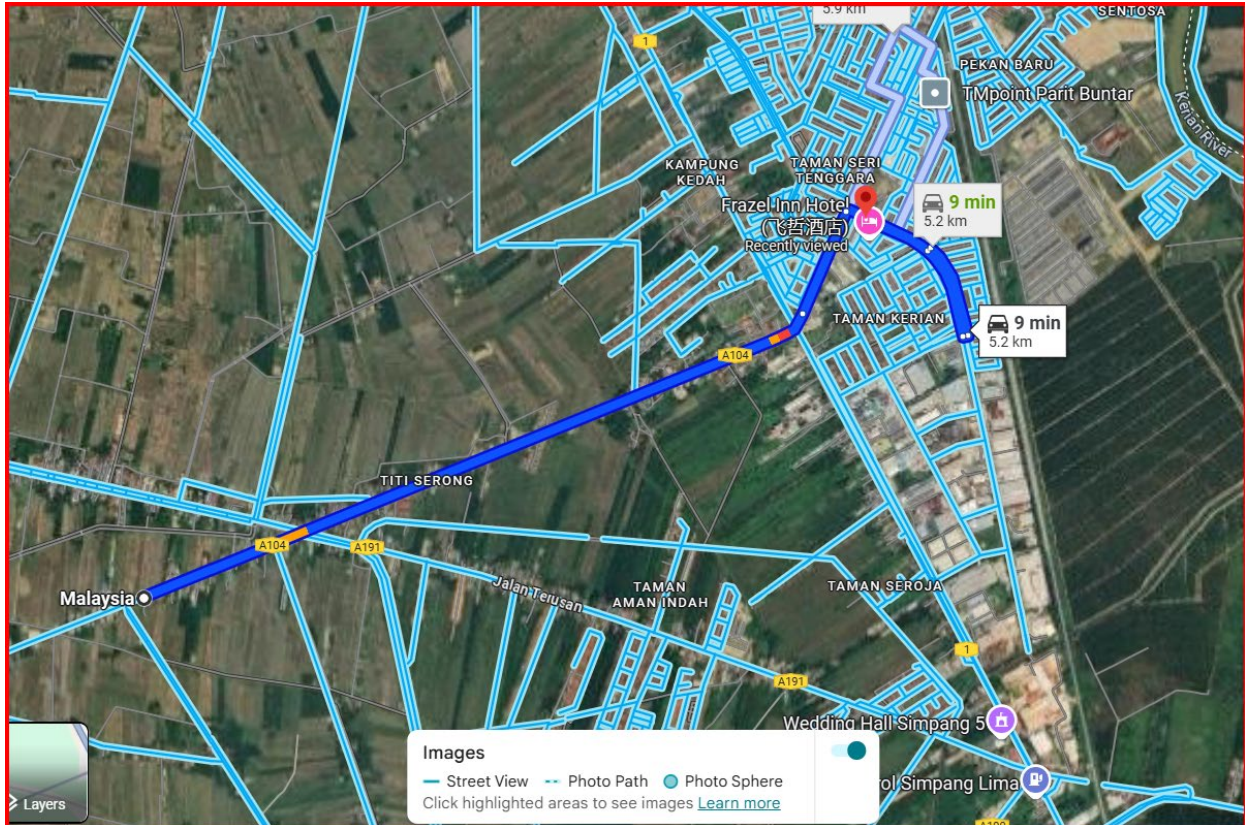


NO. RUJUKAN FAIL:	KUDR/CLM/A/07/25/0720
TARIKH LAWATAN:	19/08/2025
DISEDIAKAN OLEH:	ZULKIFLI BIN MAT ISA

LOKASI PROJEK (GOOGLE MAPS) :-

Koordinat Mula : 5.100298,100.456346

Koordinat Akhir : 5.115136,100.484847





Jumlah Jarak: 3684 METER

RINGKASAN LALUAN :-

No.	Nama Laluan	Pihak Berkuasa	Jarak (m)
1.	JALAN TANJUNG PIANDANG (A104)	JKR KERIAN	3289 M
2.	JALAN WAWASAN 1 TAMAN WAWASAN JAYA	MD KERIAN	350 M
3.	JABATAN TERUSAN TITI SERONG	JPS KERIAN	45 M
4.			
5.			
Jumlah Jarak:			3684 meter

RINGKASAN LAPORAN:-

Kaedah Cadangan		Jarak, m	Kedalaman, m	Unit	
Horizontal Directional Drilling (HDD)		3684	4	Meter	
Penanaman tiang				Meter	
Open Cut Trenching (Carriage Way)				Meter	
Open Cut Trenching (Grass Verge Way)				Meter	
Jumlah Jarak :		3684 M		Meter	
Bilangan Pit/ Manhole			Kuantiti	Unit	
Cadangan Manhole (Telekomunikasi)			17	Nos	
Cadangan Pit HDD				Nos	
Cadangan Pit Pipe Jacking				Nos	
Cadangan Saiz Penggalian (Kawasan Open Cut)		Panjang, BATANG	Lebar, m	Kedalaman, m	Unit, m ³
Carriage Way Open Cut Trenching					
Grass Verge Way Open Cut Trenching					
Cadangan Pit HDD		15	2	4	
Cadangan penanaman tiang					
Cadangan Detail Manhole (Telekomunikasi)		Jenis		Nos	
Manhole					
Kelulusan Majlis Tempatan & Pihak Berkuasa		Pihak Berkuasa	Jarak	Unit, m	
Jabatan Kerja Raya (JKR)		JKR KERIAN	3289	Meter	
Pihak Berkuasa Tempatan (PBT)		MDK KERIAN	350	Meter	
Pejabat Daerah (PD)				Meter	
Jabatan Pengairan Dan Saliran (JPS)		JPS KERIAN	45	Meter	
Lain-Lain / Tanah Persendirian				Meter	
Nota Tambahan:					
Disediakan:		Disemak:			
 Nama: ZULKIFLI BIN MAT ISA Jawatan: Pegawai Koridor Daerah Tarikh: 03/04/2026		 Nama: En Kamarul Azian Jawatan: Pengurus Operasi Tarikh: 03/04/2026			

GAMBAR DI TAPAK PROJEK:-



LOKASI DI JALAN TANJUNG PIANDANG



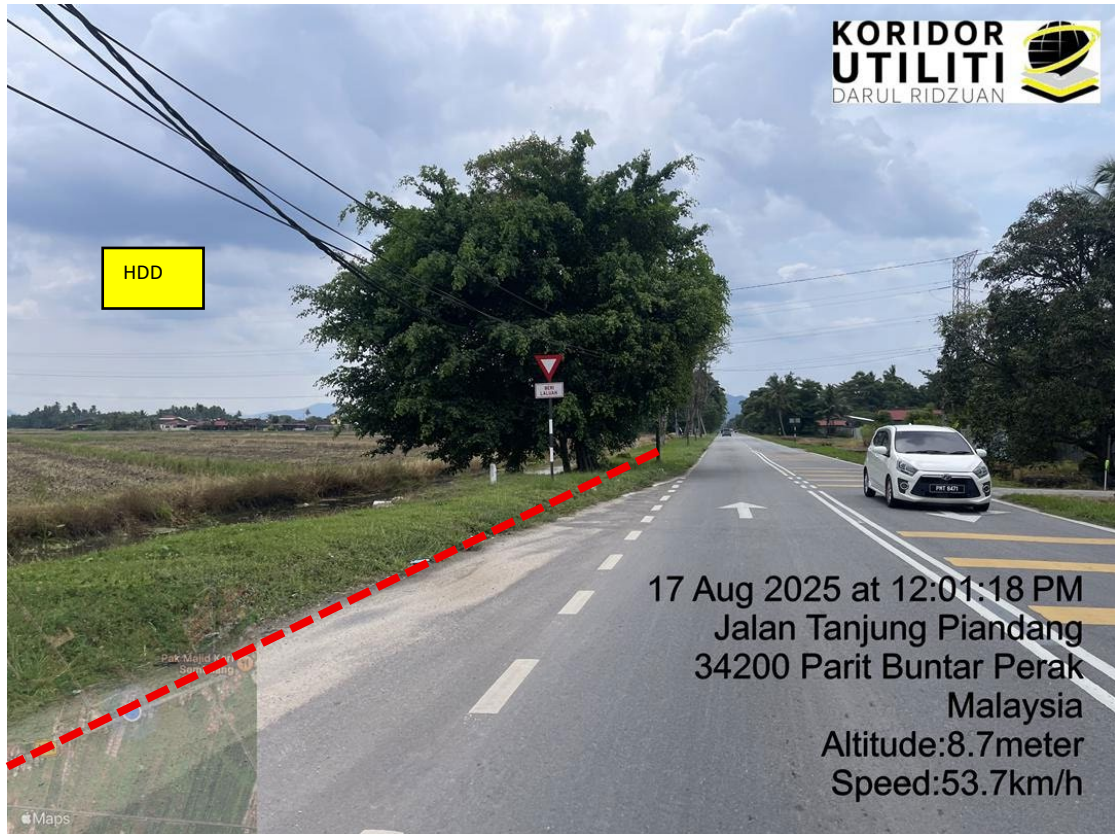
LOKASI DI JALAN TANJUNG PIANDANG




LOKASI DI JALAN TANJUNG PIANDANG




LOKASI DI JALAN TANJUNG PIANDANG



LOKASI DI JALAN TANJUNG PIANDANG




LOKASI DI JALAN TANJUNG PIANDANG



LOKASI DI JALAN WAWASAN 1



LOKASI DI JALAN WAWASAN 1



LOKASI DI JALAN WAWASAN 1



LOKASI DI JALAN PUSAT BANDAR FASA 2



LOKASI DI JALAN PUSAT BANDAR FASA 2



BERSAMA DENGAN JKR KERIAN



BERSAMA DENGAN MAJLIS DAERAH KERIAN