

TAJUK PROJEK:

PERMOHONAN BAGI MENDAPATKAN KEBENARAN IZIN LALU SERTA PERMIT UNTUK MENJALANKAN KERJA-KERJA PENGOREKKAN DAN PENANAMAN KABEL FIBER OPTIK BAGI TETUAN CELCOM DIGI BERHAD. SITE ID : 22-0398BD KG. ULU KAMPAR – GOPENG KG JELINTOH RDD (JENDELA)

LAPORAN LAWATAN TAPAK AWALAN

**KORIDOR
UTILITI**
DARUL RIDZUAN

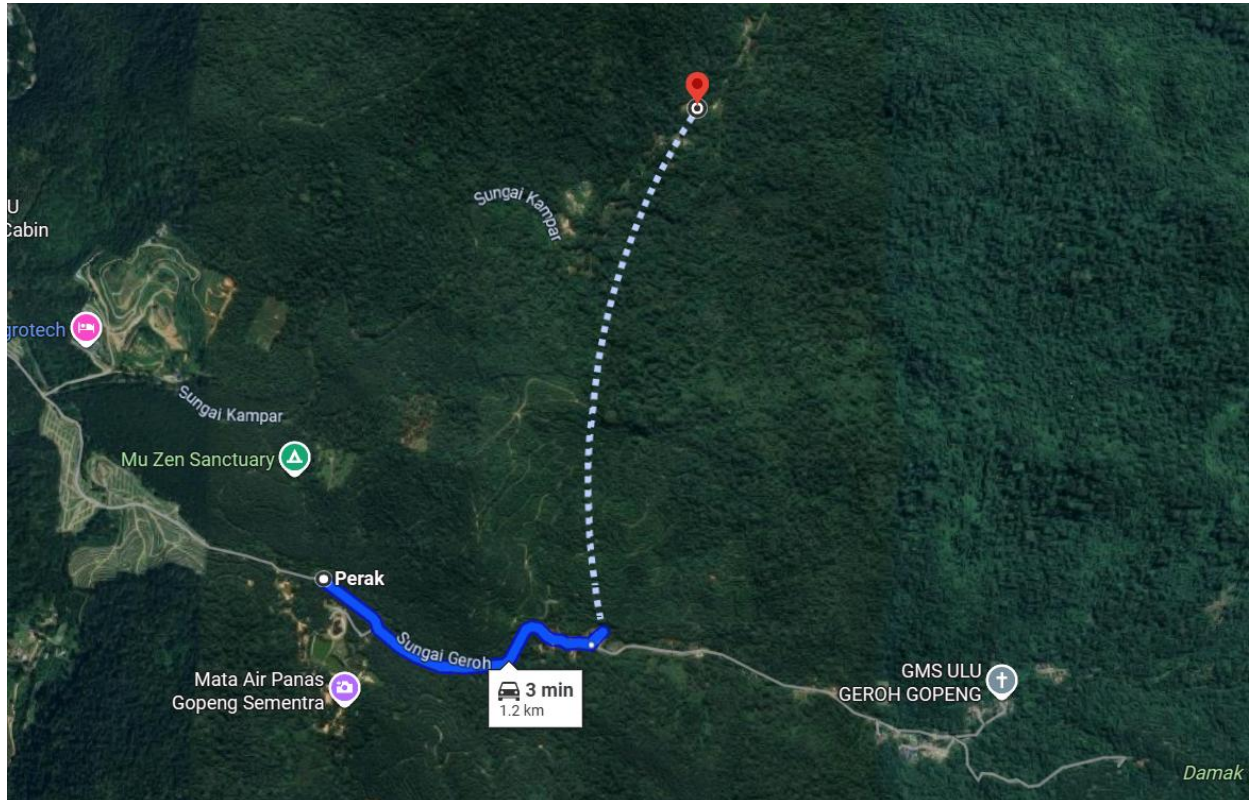


NO. RUJUKAN FAIL:	KUDR/DIGI/A/07/25/0714
TARIKH LAWATAN:	5 OGOS 2025
DISEDIAKAN OLEH:	SITI NOR AMANINA BINTI RAMLI

LOKASI PROJEK (GOOGLE MAPS) :-

Koordinat Mula: **4.445108,101.230486**

Koordinat Akhir: **4.460066,101.2424367**



Jumlah Jarak: 2373 meter



(berdasarkan Pelan Izin Lalu-Pindaan 00)

RINGKASAN LALUAN :-

No.	Nama Laluan	Pihak Berkuasa	Jarak (m)
1.	Jalan Kg Jelintoh	PDT Kampar	2373
Jumlah Jarak:			2373 m

RINGKASAN LAPORAN:-

Kaedah Cadangan	Jarak, m	Kedalaman, m	Unit	
Horizontal Directional Drilling (HDD)			Meter	
Pipe Jacking			Meter	
Open Cut Trenching (Carriage Way)			Meter	
Open Cut Trenching (Grass Verge Way)			Meter	
Jumlah Jarak :			Meter	
Bilangan Pit/ Manhole			Kuantiti	Unit
Cadangan Manhole (Telekomunikasi)			2	Nos
Cadangan Pit HDD				Nos
Cadangan Pit Pipe Jacking				Nos
Cadangan Saiz Penggalian (Kawasan Open Cut)	Panjang, m	Lebar, m	Kedalaman, m	Unit, m³
Carriage Way Open Cut Trenching				
Grass Verge Way Open Cut Trenching				
Cadangan Pit HDD	1	1	4	4
Cadangan Pit Pipe Jacking				
Lain-lain	Jenis		Nos	
Penanaman Tiang	Konkrit		69	
Kelulusan Majlis Tempatan & Pihak Berkuasa	Pihak Berkuasa		Jarak	Unit, m
Jabatan Kerja Raya (JKR)				Meter
Pihak Berkuasa Tempatan (PBT)				Meter
Pejabat Daerah (PD)	PDT KAMPAR		2373	Meter
Jabatan Pengairan Dan Saliran (JPS)				Meter
Lain-Lain / Tanah Persendirian				Meter
Nota Tambahan: -				
1) Ulasan teknikal berkenaan jalan terlibat akan dikeluarkan oleh pihak PDT bagi mendapatkan kelulusan				
2) Cadangan penanaman tiang konkrit 9 meter/ extension pole di kawasan crossing.				

Disediakan:	Disemak:
	
Nama: Siti Nor Amanina Binti Ramli Jawatan: Pegawai Koridor Daerah Tarikh: 12/08/2025	Nama: Kamarul Azian Bin Kamaruzaman Jawatan: Pengurus Operasi Tarikh: 12/08/2025

GAMBAR DI TAPAK PROJEK :-





CADANGAN PEMASANGAN UTILITI





KORIDOR
UTILITI
DARUL RIDZUAN



5 Aug 2025 10:35:35 am
4.45345425 101.23392039
Altitude: 169.1msnm
Speed: 10.3km/h

CADANGAN PEMASANGAN TIANG



KORIDOR
UTILITI
DARUL RIDZUAN




TANAH WARTA ORANG ASLI
DILARANG MENCEROBOH
PENCEROBOH AKAN DIDAKWA DI BAWAH
SEKSYEN 425 KANUN
TANAH NEGARA

5 Aug 2025 11:14:07 am
4.45592514 101.23780747
Teja
Perak
Altitude: 175.9msnm
Speed: 0.0km/h




**KORIDOR
UTILITI**
DARUL RIDZUAN



CADANGAN LALUAN PEMASANGAN UTILITI

**KORIDOR
UTILITI**
DARUL RIDZUAN



KOORDINAT AKHIR



PERBINCANGAN DI TAPAK BERSAMA KONTRAKTOR DAN WAKIL PDT KAMPAR