

**TAJUK PROJEK:**

PERMOHONAN KELULUSAN IZIN LALU DAN PERMIT KERJA BAGI KERJA PEMBAIKAN DAN PEMASANGAN INFRASTRUKTUR CELCOMDIGI BERHAD DI LALUAN AMAN 4, SUNGAI SIPUT.

# LAPORAN LAWATAN TAPAK AWALAN

**KORIDOR  
UTILITI**  
DARUL RIDZUAN

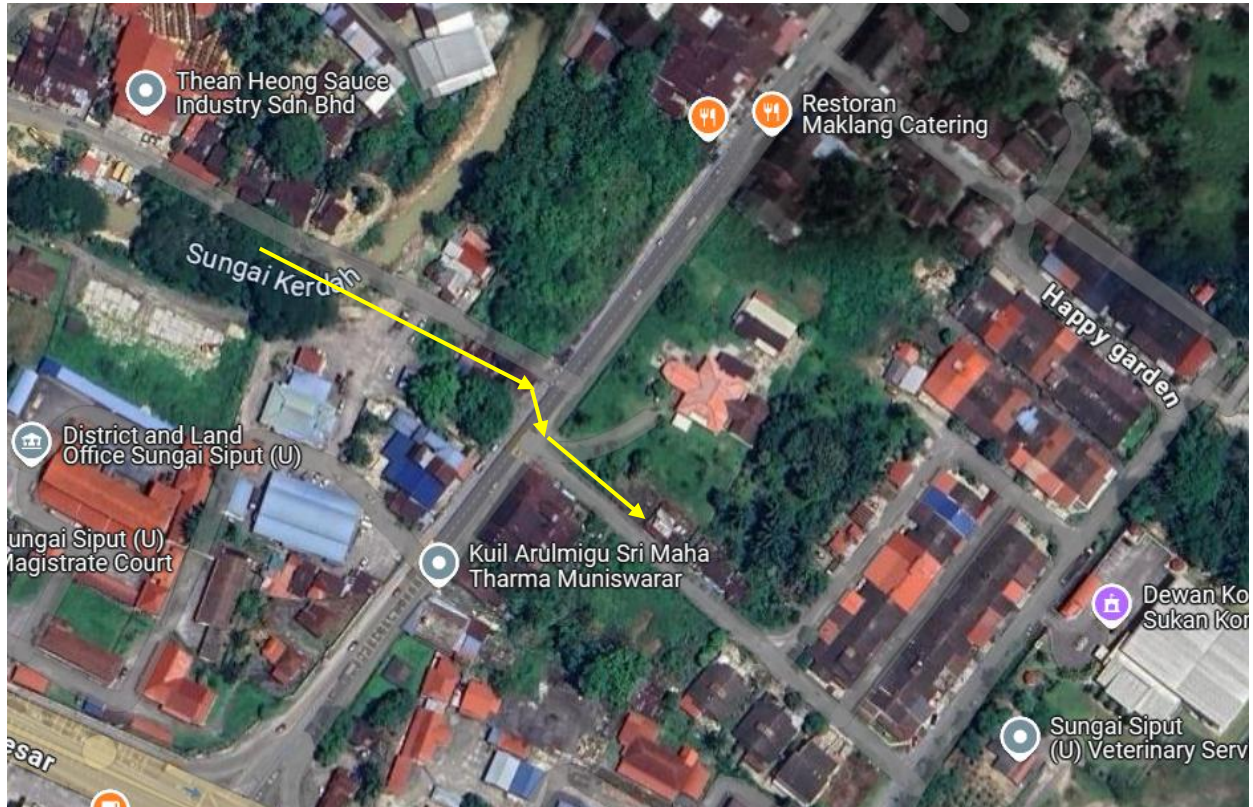


<b>NO. RUJUKAN FAIL:</b>	<b>KUDR/DIGI/B/04/25/0350</b>
<b>TARIKH LAWATAN:</b>	<b>23/5/2025</b>
<b>DISEDIAKAN OLEH:</b>	<b>DANIEL NAUFAL BIN SYAHRIL IZHAM</b>

**LOKASI PROJEK (GOOGLE MAPS) :-**

Koordinat Mula: 4.818666,101.07816

Koordinat Akhir: 4.817726,101.079376





**Jumlah Jarak: 180 meter**

**RINGKASAN LALUAN :-**

No.	Nama Laluan	Pihak Berkuasa	Jarak (m)
1.	JALAN LINTANG (A19)	JKR KUALA KANGSAR	30
2.	LALUAN AMAN 4, SG SIPUT	MP KUALA KANGSAR	135
3.	SUNGAI KERDAH	JPS KUALA KANGSAR	15
4.			
5.			
6.			
<b>Jumlah Jarak:</b>			<b>180 m</b>

**RINGKASAN LAPORAN :-**

<b>Kaedah Cadangan</b>	<b>Jarak, m</b>	<b>Kedalaman, m</b>	<b>Unit</b>	
Horizontal Directional Drilling (HDD)	180	4.0	Meter	
Pipe Jacking			Meter	
Open Cut Trenching (Carriage Way)			Meter	
Open Cut Trenching (Grass Verge Way)			Meter	
Cable-Pulling			Meter	
Poles			Meter	
<b>Jumlah Jarak :</b>		180	Meter	
<b>Bilangan Pit/ Manhole</b>		<b>Kuantiti</b>	<b>Unit</b>	
Cadangan Manhole (Telekomunikasi)		2	Nos	
Cadangan Pit HDD			Nos	
Cadangan Pit Pipe Jacking			Nos	
Cadangan Penanaman Tiang			Nos	
<b>Cadangan Saiz Penggalian (Kawasan Open Cut)</b>	<b>Panjang, m</b>	<b>Lebar, m</b>	<b>Kedalaman, m</b>	<b>Unit, m<sup>3</sup></b>
Carriage Way Open Cut Trenching				
Grass Verge Way Open Cut Trenching				
Cadangan Pit HDD				
Cadangan Penanaman Tiang				
<b>Cadangan Detail Manhole (Telekomunikasi)</b>	<b>Jenis</b>		<b>Nos</b>	
Manhole				
<b>Kelulusan Majlis Tempatan &amp; Pihak Berkuasa</b>	<b>Pihak Berkuasa</b>	<b>Jarak</b>	<b>Unit, m</b>	
Jabatan Kerja Raya (JKR)	JKR KUALA KANGSAR	30	Meter	
Pihak Berkuasa Tempatan (PBT)	MP KUALA KANGSAR	135	Meter	
Pejabat Daerah (PD)			Meter	
Jabatan Pengairan Dan Saliran (JPS)	JPS KUALA KANGSAR	15	Meter	
<b>Nota Tambahan: -</b>				

<b>Disediakan:</b>	<b>Disemak:</b>
	
Nama: <b>Daniel Naufal Bin Syahril Izham</b> Jawatan: <b>Penolong Pegawai Koridor Daerah</b> Tarikh: <b>23/5/2025</b>	Nama: <b>Kamarul Azlan Bin Ramaruzaman</b> Jawatan: <b>Pengurus Operasi</b> Tarikh: <b>23/5/2025</b>



**GAMBAR DI TAPAK PROJEK:-**



**KOORDINAT MULA – TERDAPAT MANHOLE SEDIA ADA. CADANGAN HDD DI JALAN MPKK.**




**CADANGAN HDD DI JALAN MPKK**





**CADANGAN HDD DI JAMBATAN SUNGAI KERDAH**



**LALUAN HDD (JALAN MPKK)**



**KOORDINAT AKHIR – TERDAPAT MANHOLE SEDIA ADA (JALAN MPKK)**