

**TAJUK PROJEK:**

PERMOHONAN BEKALAN ELEKTRIK BAGI CADANGAN PEMBANGUNAN PERUMAHAN SKIM KOMUNITI BERPAGAR DI BAWAH SEKSYEN 6 (1A) AKTA 318 (AKTA HAK MILIK STRATA 1985) BAGI FASA 6A YANG MENGANDUNGI RUMAH TERES DUA TINGKAT BERJUMLAH 119 UNIT YANG DIBAHAGIKAN KEPADA : A) JENIS `INTERMEDIATE LOT' BERJUMLAH 79 B) JENIS `INTERMEDIATE CORNER' BERJUMLAH 26 UNIT C) JENIS `CORNER LOT TYPE A' BERJUMLAH 10 D) JENIS `CORNER LOT TYPE B' BERJUMAH UNIT DAN SATU UNIT PENCAWANG ELEKTRIK DI ATAS SEBAHAGIAN LOT 25167, 40080, 57401, DAN 34588 (LOT BARU 530933), TAMAN PAKATAN JAYA, HULU KINTA, DAERAH KINTA, PERAK DARUL RIDZUAN UNTUK TETUAN SYARIKAT SDN. BHD.

# LAPORAN LAWATAN TAPAK AWALAN

**KORIDOR  
UTILITI**  
DARUL RIDZUAN




<b>NO. RUJUKAN FAIL:</b>	<b>KUDR/TNBB/B/02/25/0192</b>
<b>TARIKH LAWATAN:</b>	<b>4 MAC 2025</b>
<b>DISEDIAKAN OLEH:</b>	<b>MUHAMAD FIRDAUS BIN APRISUL</b>

**LOKASI PROJEK (GOOGLE MAPS) :-**

Koordinat Mula: **4.646065, 101.143701**

Koordinat Akhir: **4.646056, 101.143793**





**Jumlah Jarak : 10 meter**

**RINGKASAN LALUAN :-**

No.	Nama Laluan	Pihak Berkuasa	Jarak (m)
1.	LALUAN HULU BERCHAM 1	MBI	10
2.			
3.			
4.			
<b>Jumlah Jarak:</b>			<b>10 m</b>

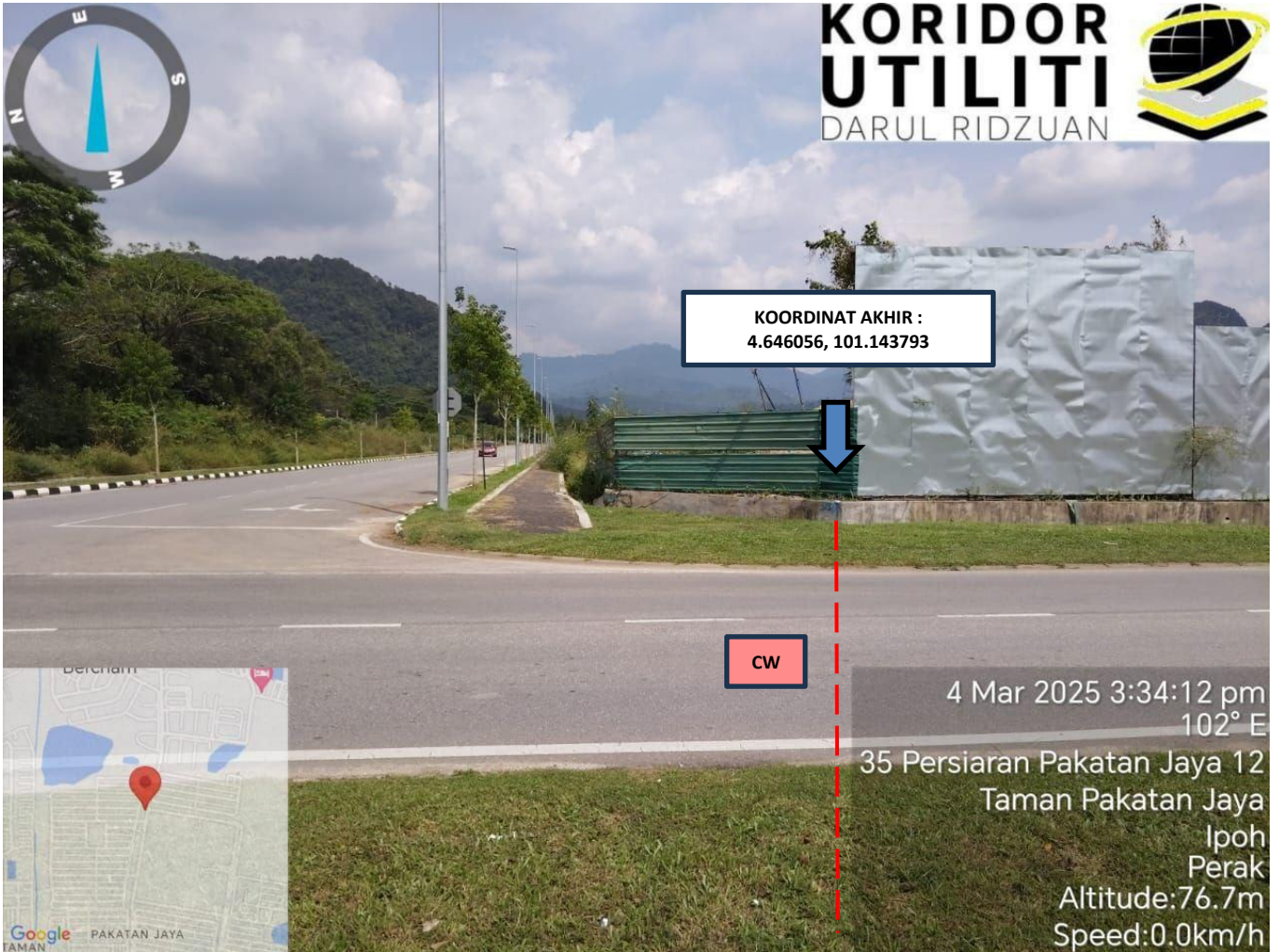
**RINGKASAN LAPORAN :-**

<b>Kaedah Cadangan</b>	<b>Jarak, m</b>	<b>Kedalaman, m</b>	<b>Unit</b>
Horizontal Directional Drilling (HDD)			Meter
Pipe Jacking			Meter
Open Cut Trenching (Carriage Way)	10	1.5	Meter
Open Cut Trenching (Grass Verge Way)			Meter
<b>Jumlah Jarak :</b>		10	Meter
<b>Bilangan Pit/ Manhole</b>			<b>Kuantiti</b>
Cadangan Manhole (Telekomunikasi)			Nos
Cadangan Manhole			Nos
Cadangan Pit HDD			Nos
<b>Cadangan Saiz Penggalian (Kawasan Open Cut)</b>	<b>Panjang, m</b>	<b>Lebar, m</b>	<b>Kedalaman, m</b>
Carriage Way Open Cut Trenching	10	0.6	1.5
Grass Verge Way Open Cut Trenching			
Cadangan Manhole HDD			
Cadangan Pit HDD			
<b>Cadangan Detail Manhole</b>	<b>Jenis</b>		<b>Nos</b>
Manhole			
<b>Kelulusan Majlis Tempatan &amp; Pihak Berkuasa</b>	<b>Pihak Berkuasa</b>	<b>Jarak</b>	<b>Unit, m</b>
Jabatan Kerja Raya (JKR)			Meter
Pihak Berkuasa Tempatan (PBT)	Majlis Bandaraya Ipoh	10	Meter
Pejabat Daerah (PD)			Meter
Jabatan Pengairan Dan Saliran (JPS)			Meter
Lain-Lain / Tanah Persendirian			Meter
<b>Nota Tambahan: -</b>			
<ol style="list-style-type: none"> <li>1. Lawatan tapak pada 4.03.2025 mendapati permohonan pengorekan melibatkan jarak sepanjang 10-meter menggunakan kaedah <i>Open Cut Trenching (Carriage Way)</i>.</li> <li>2. Pelan Infrastruktur Utiliti (UDM) dan Pelan Kawalan Trafik (TCP) diperlukan bagi syarat-syarat kelulusan permit.</li> <li>3. Secara keseluruhan, pihak MBI TIADA HALANGAN bagi permohonan ini.</li> </ol>			

<b><u>Disediakan:</u></b>	<b><u>Disemak:</u></b>
	
Nama: <b>Muhamad Firdaus Bin Aprisul</b> Jawatan: <b>Penolong Pegawai Koridor Daerah</b> Tarikh: <b>04/03/2025</b>	Nama: <b>Kamarul Azian Kamaruzaman</b> Jawatan: <b>Pengurus Operasi</b> Tarikh: <b>04/03/2025</b>



LOKASI KOORDINAT MULA KOREKAN TERBUKA DI LALUAN HULU BERCHAM 1



**LOKASI KOORDINAT AKHIR KOREKAN TERBUKA DI LALUAN HULU BERCHAM 1**