

TAJUK PROJEK:

**PROJEK PENYEDIAAN POINT OF PRESENCE (POP) FASA 2
HAB INFRASTRUKTUR GENTIAN OPTIK BERHAMPIRAN
DENGAN SEKOLAH, PREMIS KERAJAAN DAN KOMUNITI
SEKITARNYA OLEH KEMENTERIAN KOMUNIKASI (ZON
UTARA – PERAK & KEDAH) SERAHAN DOKUMEN
LENGKAP BAGI PERMOHONAN KELULUSAN IZIN LALU
ABA4038 – SEKOLAH KEBANGSAAN TEMIN**

**LAPORAN LAWATAN TAPAK
AWALAN**

**KORIDOR
UTILITI**
DARUL RIDZUAN



NO. RUJUKAN FAIL:	KUDR/KACP/A/11/25/0904
TARIKH LAWATAN:	04 DISEMBER 2025
DISEDIAKAN OLEH:	MUHAMMAD FARIS FIKRI NORMAN PUTERA BIN AZMAN

LOKASI PROJEK (GOOGLE MAPS)

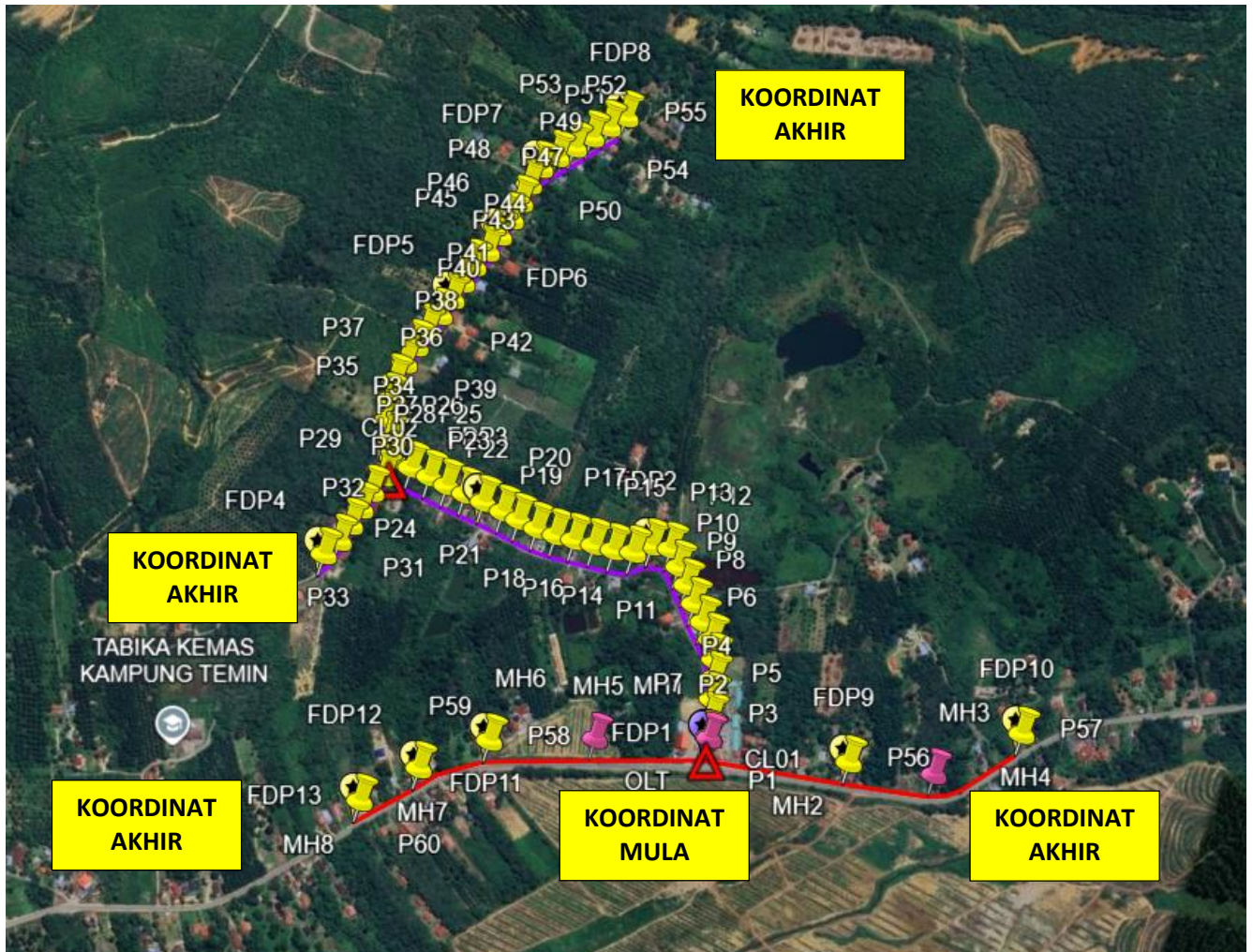
Koordinat Mula : 4.864395,100.046985

Koordinat Akhir : 4.859800,101.048695

Koordinat Akhir : 4.869255,101.044122

Koordinat Akhir : 4.871132,101.047627

Koordinat Akhir : 4.868990,101.055796

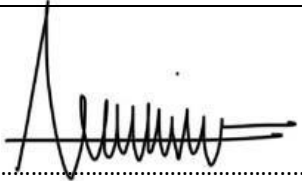



Jumlah Jarak : 3,086 METER

RINGKASAN LALUAN :-

No.	Nama Laluan	Pihak Berkuasa	Jarak (m)
1.	JALAN FELDA LASAH JALAN MASUK (FT1145)	JKR KUALA KANGSAR	1,224
2.	JALAN SEKOLAH AGAMA RAKYAT	PDT KECIL SUNGAI SIPUT	206
3.	JALAN ABDULLAH HASHIM DAN JALAN SUAK PLANG	PDT KECIL SUNGAI SIPUT	1,656
4.			
5.			
6.			
7.			
8.			
Jumlah Jarak :			3,086 meter


RINGKASAN LAPORAN :-

Kaedah Cadangan		Jarak, m	Kedalaman, m	Unit	
Horizontal Directional Drilling (HDD)		1,206	4	Meter	
Pipe Jacking				Meter	
Open Cut Trenching (Carriage Way)				Meter	
Open Cut Trenching (Grass Verge Way)		18	1.5	Meter	
Jumlah Jarak :			1,224	Meter	
Bilangan Pit/ Manhole			Kuantiti	Unit	
Cadangan Manhole (Telekomunikasi)				Nos	
Cadangan Pit HDD				Nos	
Cadangan Pit Pipe Jacking				Nos	
Cadangan Saiz Penggalian (Kawasan Open Cut)		Panjang, m	Lebar, m	Kedalaman, m	Unit, m ³
Carriage Way Open Cut Trenching					
Grass Verge Way Open Cut Trenching		18	0.6	1.5	16.2
Cadangan Pit HDD					
Cadangan Pit Pipe Jacking					
Lain- Lain		Jenis		Nos	
Galvanized Iron (GI)				60	
Kelulusan Majlis Tempatan & Pihak Berkuasa		Pihak Berkuasa		Jarak	Unit, m
Jabatan Kerja Raya (JKR)		JKR KUALA KANGSAR		1,224	Meter
Pihak Berkuasa Tempatan (PBT)					Meter
Pejabat Daerah (PD)		PDT KECIL SUNGAI SIPUT		1,862	Meter
Jabatan Pengairan Dan Saliran (JPS)					Meter
Lain-Lain / Tanah Persendirian					Meter
Nota Tambahan:					
Disediakan:		Disemak:			
 Nama: MUHAMMAD FARIS FIKRI NORMAN PUTERA Jawatan: Pegawai Koridor Daerah Tarikh: 04/12/2025		 Nama: EN KAMARUL AZIAN BIN KAMARUZAMAN Jawatan: Pengurus Operasi Tarikh: 04/12/2025			

GAMBAR DI TAPAK PROJEK:-



LOKAS DI HADAPAN SEKOLAH SK TEMIN



LOKASI DI JALAN FELDA LASAH JALAN MASUK (FT1145)



LOKASI DI JALAN FELDA LASAH JALAN MASUK (FT1145)



LOKASI DI JALAN FELDA LASAH JALAN MASUK (FT1145)



LOKASI DI JALAN FELDA LASAH JALAN MASUK (FT1145)



LOKASI DI JALAN FELDA LASAH JALAN MASUK (FT1145)



LOKASI DI SIMPANG MASUK KE KAMPUNG SUAK PLANG




LOKASI DI JALAN ABDULLAH HASHIM



LOKASI DI JALAN SEKOLAH AGAMA RAKYAT



LOKASI DI JALAN SEKOLAH AGAMA RAKYAT



LOKASI DI PERSIMPANGAN ANTARA JALAN SEKOLAH AGAMA RAKYAT DAN JALAN SUAK PLANG



LOKASI DI JALAN SUAK PLANG